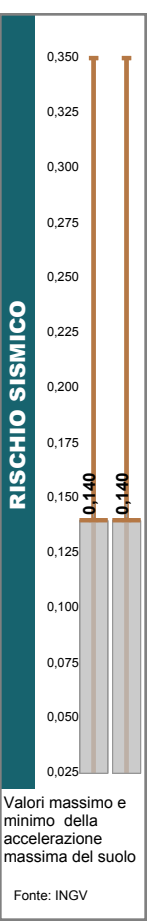


|   |                      |              |     |
|---|----------------------|--------------|-----|
| Regione                                     | Lombardia            | codice Istat | 03  |
| Provincia/Città metropolitana               | Brescia              | codice Istat | 017 |
| <b>Superficie totale</b>                    | kmq                  | 4,59         |     |
| <b>Zona altimetrica</b>                     | Planura              |              |     |
| <b>Litoraneità</b>                          | Comune non litoraneo |              |     |
| <b>Classe del comune delle aree interne</b> | C - Cintura          |              |     |

Fonti: Istat; Agenzia per la Coesione Territoriale

|  | comune | provincia | regione    |
|--|--------|-----------|------------|
| <b>Popolazione residente al 31/12/2015</b> | 2.730  | 1.264.105 | 10.008.349 |
| <b>Famiglie residenti al 31/12/2015</b>    | 1.029  | 534.457   | 4.416.351  |

Fonte: Istat



## RISCHIO IDROGEOLOGICO

### RISCHIO DA FRANA

**RESIDENTI IN AREE:**

|   | comune | provincia | regione |
|---|--------|-----------|---------|
| di attenzione PAI - AA                      | 0      | 0         | 0       |
| a pericolosità frana PAI moderata - P1      | 0      | 0         | 0       |
| a pericolosità frana PAI media - P2         | 0      | 74.689    | 305.475 |
| a pericolosità frana PAI elevata - P3       | 0      | 6.334     | 25.242  |
| a pericolosità frana PAI molto elevata - P4 | 0      | 4.928     | 21.081  |

Fonte: Ispra

### RISCHIO DA ALLUVIONE

**RESIDENTI A RISCHIO IN AREE A PERICOLOSITA' IDRAULICA:**

|              | comune | provincia | regione   |
|--------------|--------|-----------|-----------|
| bassa - P1   | 0      | 223.547   | 1.115.657 |
| media - P2   | 0      | 46.796    | 280.434   |
| elevata - P3 | 0      | 37.410    | 196.759   |

Fonte: Ispra

## RISCHIO VULCANICO


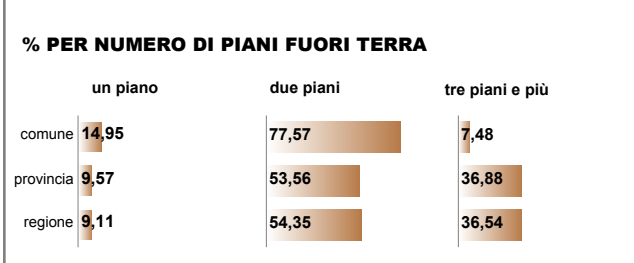
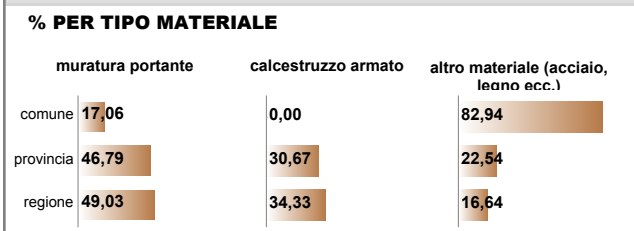
**RISCHIO VULCANICO NON PRESENTE**

Fonte: INGV

## EDIFICI A USO RESIDENZIALE E ABITAZIONI

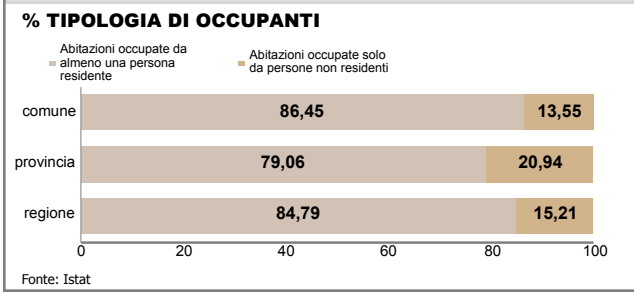
### EDIFICI A USO RESIDENZIALE

| Numero totale | comune | provincia | regione   |
|---------------|--------|-----------|-----------|
|               | 428    | 230.812   | 1.488.640 |

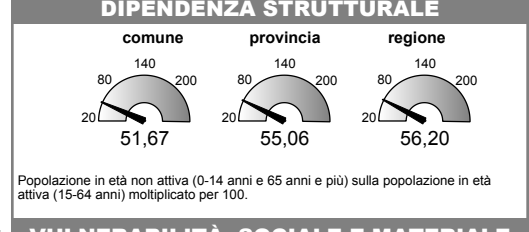
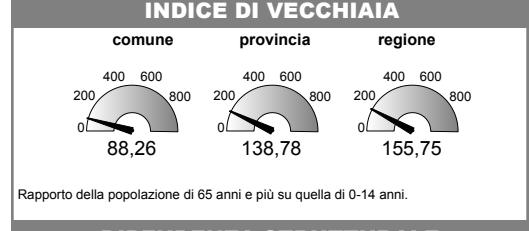
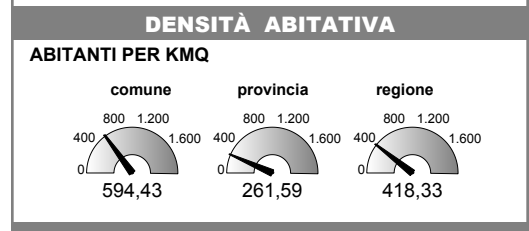
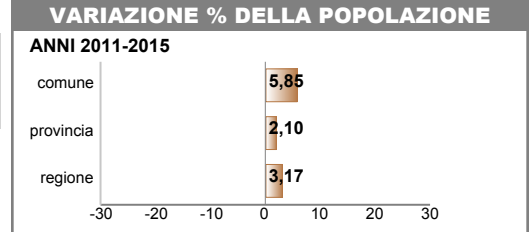


### ABITAZIONI

| Numero totale | comune | provincia | regione   |
|---------------|--------|-----------|-----------|
|               | 1.122  | 637.068   | 4.827.269 |



## DEMOGRAFIA



## BENI CULTURALI

**Numero totale di beni culturali** 5

Fonte: MIBACT