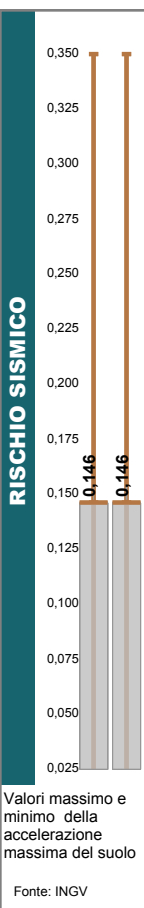


Regione	Lombardia	codice Istat	03
Provincia/Città metropolitana	Brescia	codice Istat	017
Superficie totale	kmq	7,53	
Zona altimetrica	Collina interna		
Litoraneità	Comune non litoraneo		
Classe del comune delle aree interne	C - Cintura		

Fonti: Istat; Agenzia per la Coesione Territoriale

	comune	provincia	regione
Popolazione residente al 31/12/2015	11.056	1.264.105	10.008.349
Famiglie residenti al 31/12/2015	4.520	534.457	4.416.351

Fonte: Istat



RISCHIO IDROGEOLOGICO

RISCHIO DA FRANA

RESIDENTI IN AREE:

	comune	provincia	regione
di attenzione PAI - AA	0	0	0
a pericolosità frana PAI moderata - P1	0	0	0
a pericolosità frana PAI media - P2	0	74.689	305.475
a pericolosità frana PAI elevata - P3	0	6.334	25.242
a pericolosità frana PAI molto elevata - P4	0	4.928	21.081

Fonte: Ispra

RISCHIO DA ALLUVIONE

RESIDENTI A RISCHIO IN AREE A PERICOLOSITA' IDRAULICA:

	comune	provincia	regione
bassa - P1	10.752	223.547	1.115.657
media - P2	1.914	46.796	280.434
elevata - P3	32	37.410	196.759

Fonte: Ispra

RISCHIO VULCANICO


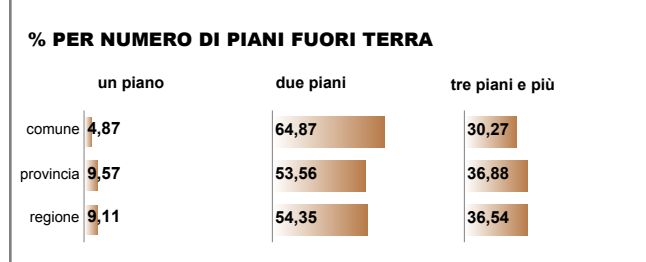
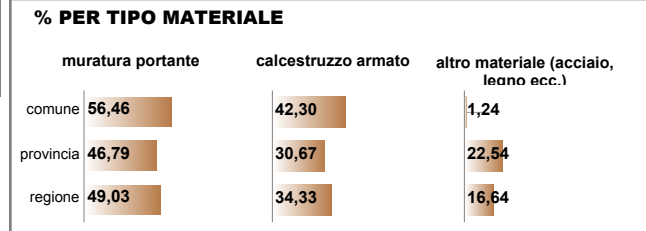
RISCHIO VULCANICO NON PRESENTE

Fonte: INGV

EDIFICI A USO RESIDENZIALE E ABITAZIONI

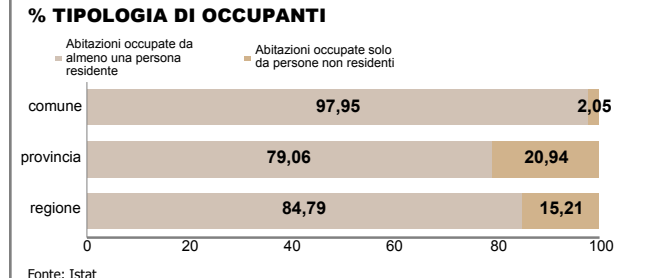
EDIFICI A USO RESIDENZIALE

Numero totale	comune	provincia	regione
	1.130	230.812	1.488.640

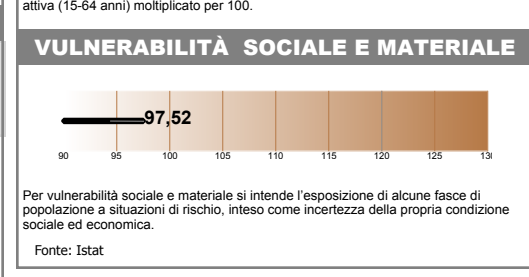

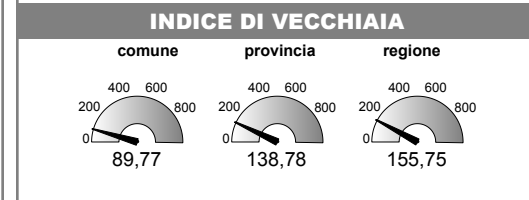
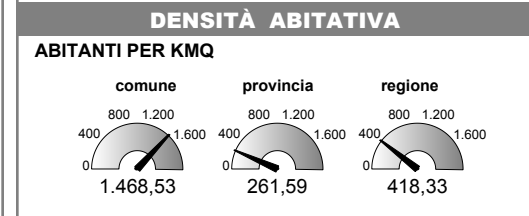
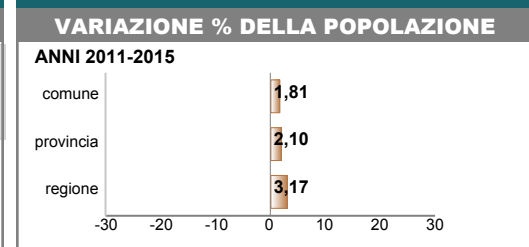


ABITAZIONI

Numero totale	comune	provincia	regione
	4.444	637.068	4.827.269



DEMOGRAFIA



BENI CULTURALI

Numero totale di beni culturali 3

Fonte: MIBACT