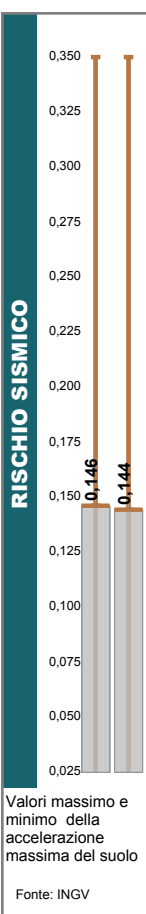


Regione	Lombardia	codice Istat	03
Provincia/Città metropolitana	Brescia	codice Istat	017
<b>Superficie totale</b>	kmq	13,44	
<b>Zona altimetrica</b>	Planura		
<b>Litoraneità</b>	Comune non litoraneo		
<b>Classe del comune delle aree interne</b>	C - Cintura		

Fonti: Istat; Agenzia per la Coesione Territoriale

	comune	provincia	regione
<b>Popolazione residente al 31/12/2015</b>	6.522	1.264.105	10.008.349
<b>Famiglie residenti al 31/12/2015</b>	2.540	534.457	4.416.351

Fonte: Istat



### RISCHIO IDROGEOLOGICO

#### RISCHIO DA FRANA

**RESIDENTI IN AREE:**

	comune	provincia	regione
di attenzione PAI - AA	0	0	0
a pericolosità frana PAI moderata - P1	0	0	0
a pericolosità frana PAI media - P2	0	74.689	305.475
a pericolosità frana PAI elevata - P3	0	6.334	25.242
a pericolosità frana PAI molto elevata - P4	0	4.928	21.081

Fonte: Ispra

#### RISCHIO DA ALLUVIONE

**RESIDENTI A RISCHIO IN AREE A PERICOLOSITA' IDRAULICA:**

	comune	provincia	regione
bassa - P1	3.611	223.547	1.115.657
media - P2	48	46.796	280.434
elevata - P3	0	37.410	196.759

Fonte: Ispra

### RISCHIO VULCANICO


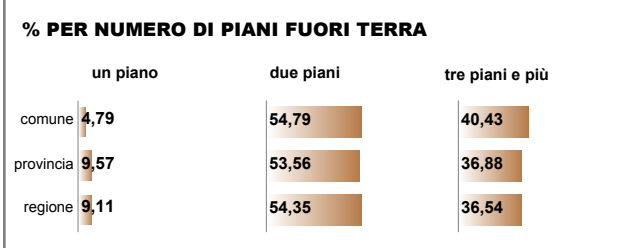
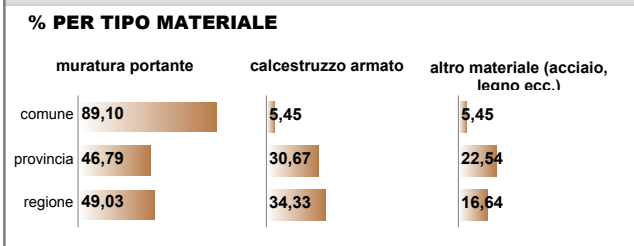
**RISCHIO VULCANICO NON PRESENTE**

Fonte: INGV

## EDIFICI A USO RESIDENZIALE E ABITAZIONI

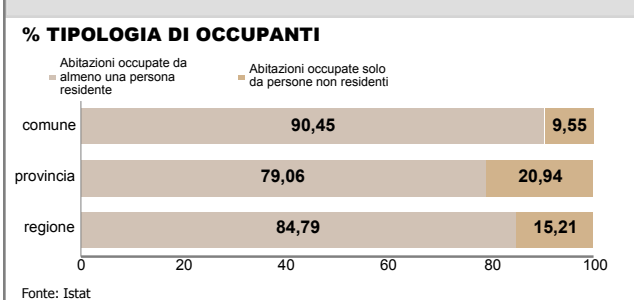
### EDIFICI A USO RESIDENZIALE

Numero totale	comune	provincia	regione
	752	230.812	1.488.640

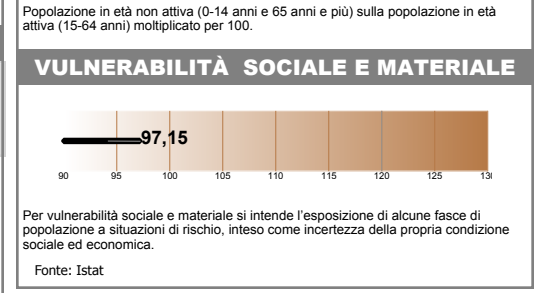
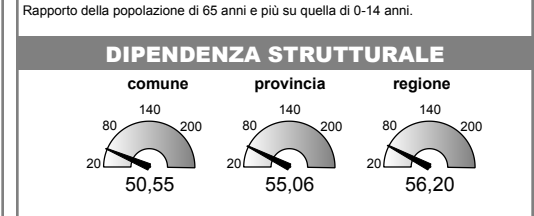
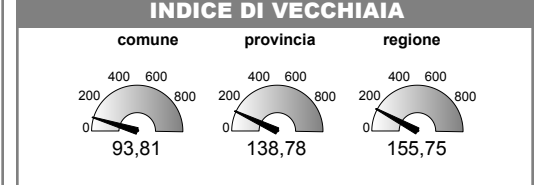
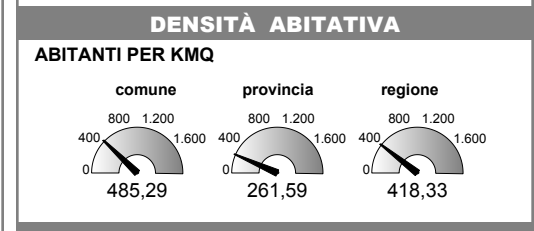
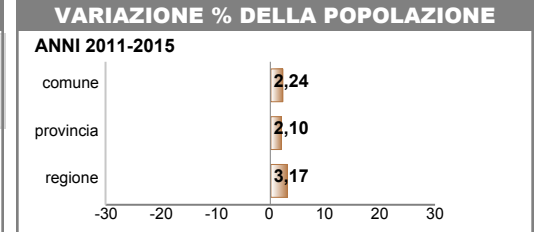


### ABITAZIONI

Numero totale	comune	provincia	regione
	2.734	637.068	4.827.269



## DEMOGRAFIA



### BENI CULTURALI

Numero totale di beni culturali 4

Fonte: MIBACT