Comune di Roccafranca - anno 2016

Indicatori di contesto

("n.p".=non pervenuto; "-" = dato non disponibile)

	u. m.	**2013**	**2014**	**2015**
popolazione residente *(fonte: Osservatorio Sociale COGEME/ISTAT)*	*ab*	4.890	4.912	4.920
saldo naturale *(fonte: Osservatorio Sociale COGEME/ISTAT)*	*ab*	27,00	26,00	23,00
saldo migratorio *(fonte: Osservatorio Sociale COGEME/ISTAT)*	*ab*	-10	-4	-15
reddito pro capite *(fonte: Ministero dell'Economia e delle Finanze/ EUPOLIS)*	*€/ab anno*	10.291	n.p.	n.p.
densità popolazione per la sup. comunale *(fonte: rielab. dati Comune)*	*ab/Kmq*	255	256	257
densità popolazione per il centro abitato *(fonte: rielab. dati Comune)*	*ab/Kmq*	3.473	3.485	3.501

NOTA:
Per i Comuni aderenti al progetto Pianura Sostenibile dall'anno 2016, non è stata possibile l'acquisizione di uno storico dati completo.

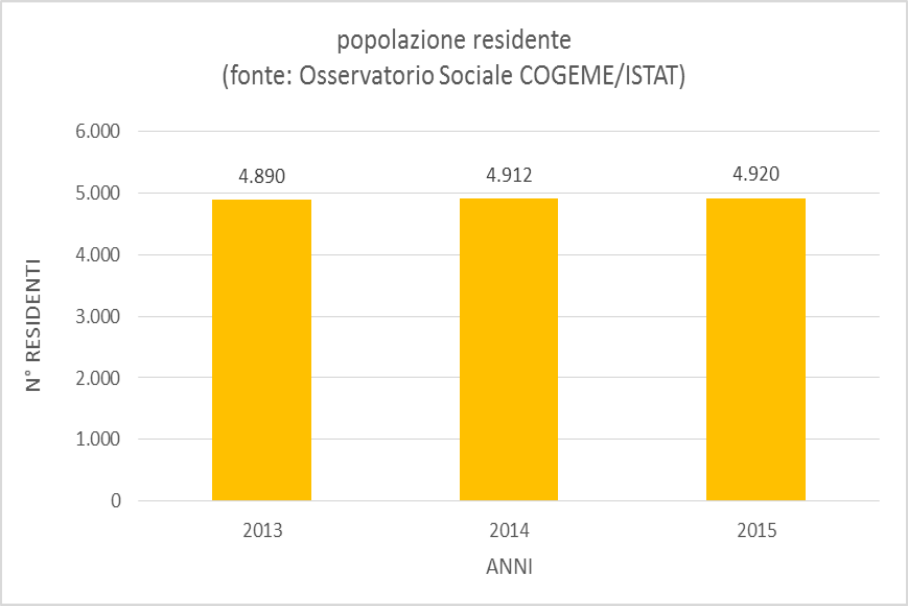

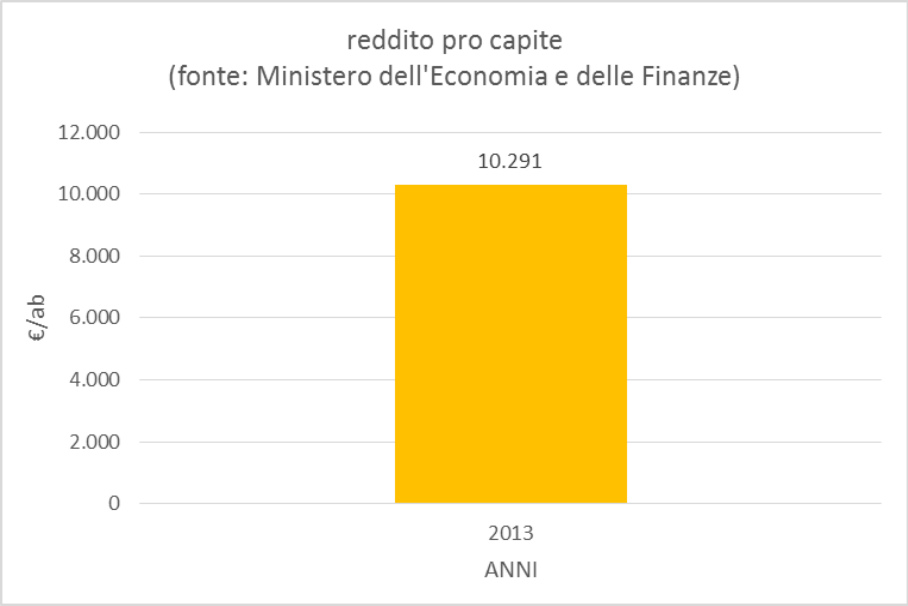

Comune di Roccafranca - anno 2016

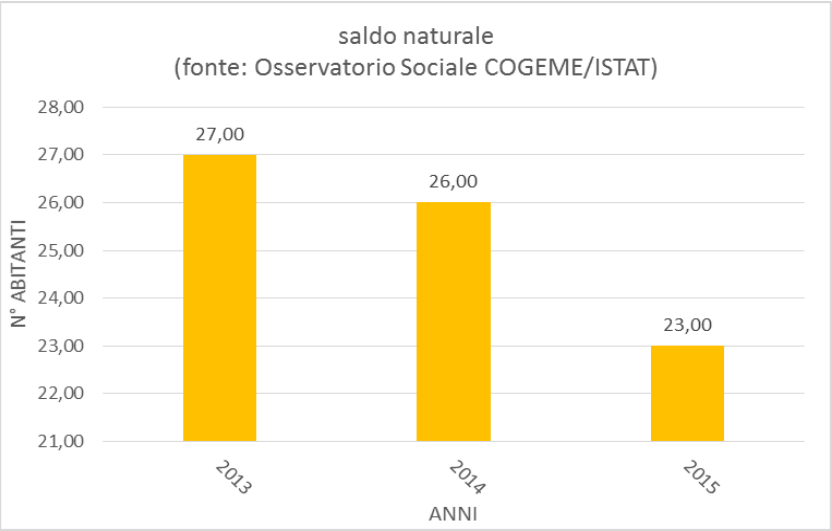

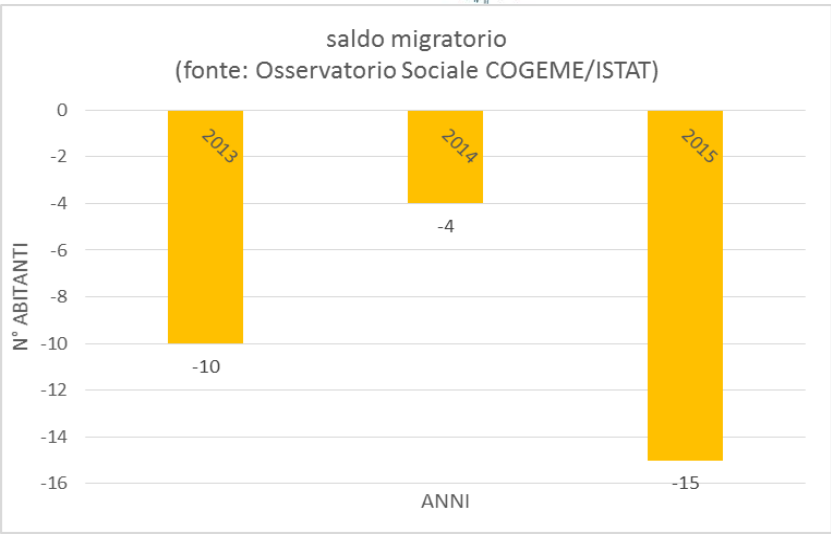

Indicatori di contesto statico

	u. m.	2015
superficie comunale *(fonte: Comune)*	*Kmq*	19,13
superficie centro abitato *(fonte: Comune)*	*Kmq*	1,40
sup. centro abitato/sup. comunale *(fonte: Comune)*	*%*	7,34

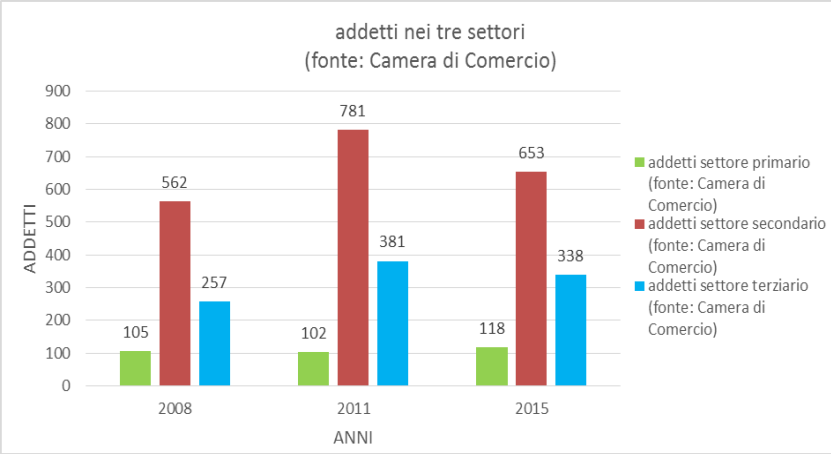

Indicatori addetti

	u. m	2008	2011	2015
addetti settore primario *(fonte: Camera di Commercio)*	*ab*	105	102	118
addetti settore secondario *(fonte: Camera di Commercio)*	*ab*	562	781	653
addetti settore terziario *(fonte: Camera di Commercio)*	*ab*	257	381	338

Politiche urbanistiche

("n.p".=non pervenuto; "-" = dato non disponibile)

	u. m.	2011	2012	2013	2014
superficie urbanizzazione residenziale *(fonte: rielaborazione dati GAI e DUSAF)*	*Kmq*	-	1,06	n.p.	n.p.
coefficiente urbanizzazione residenziale *(fonte: rielaborazione dati GAI e DUSAF)*	*%*	-	5,56	n.p.	n.p.
superf. urbanizzazione industriale , artigianale, commerciale *(fonte: vedi sopra)*	*Kmq*	-	0,33	n.p.	n.p.
coeff. urbanizzazione industriale , artigianale, commerciale *(fonte: vedi sopra)*	*%*	-	1,72	n.p.	n.p.
aree parcheggi per abitante *(fonte: rielaborazione dati Comune/ Dati Geoportale (PGT - Tavola delle Previsioni di Piano))*	*mq/ab*	10,03	-	n.p.	n.p.
aree a verde pubblico per abitante *(fonte: rielaborazione dati GAI e DUSAF/ Dati Geoportale (PGT - Tavola delle Previsioni di Piano))*	*mq/ab*	64,94	-	n.p.	n.p.
sup. a cava o discarica/sup. comunale *(fonte: rielaborazione dati GAI e DUSAF)*	*%*	-	0,00	n.p.	n.p.
superficie a SAU *(fonte: SIARL)*	*kmq*	-	-	n.p.	17,63

NOTE:

1.SAU rappresenta la superficie agricola utilizzata per realizzare le coltivazioni di tipo agricolo. Essa esclude quindi le coltivazioni per arboricoltura da legno (pioppeti, specie forestali, ecc.) e le superfici a bosco naturale (latifoglie, conifere…); comprende invece la superficie delle piantagioni agricole in fase di impianto;

2.I dati relativi a: urbanizzazione residenziale e urbanizzazione industriale,artigianale,commerciale sono resi disponibili dai vari aggiornamenti del DUSAF (1999,2007,2009,2012).

3.COEFFICIENTE DI URBANIZZAZIONE RESIDENZIALE è la superficie residenziale espressa in percentuale rispetto alla superficie comunale;

4.COEFFICIENTE DI URBANIZZAZIONE INDUSTRIALE, ARTIGIANALE, COMMERCIALE è la superficie industriale espressa in percentuale rispetto alla superficie comunale.

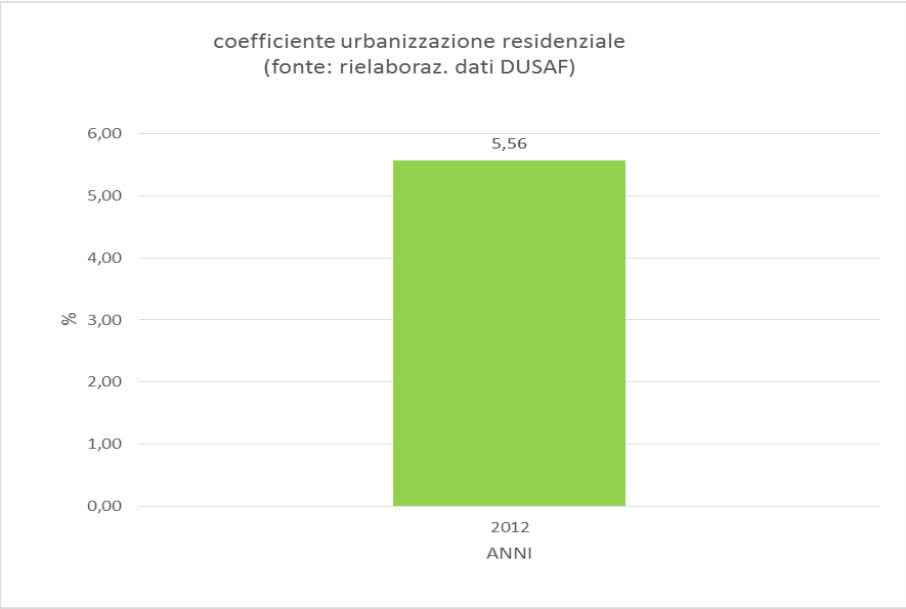
coefficiente urbanizzazione residenziale
(fonte: rielaboraz. dati DUSAF)
6,00
5,00
4,00
3,00
2,00
1,00
0,00
%
5,56
2012
ANNI

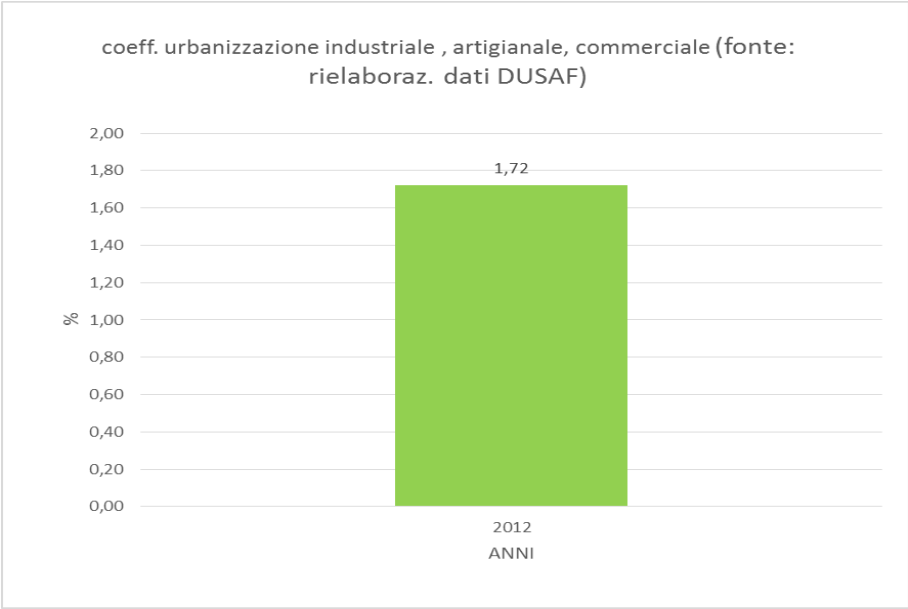
coeff. urbanizzazione industriale , artigianale, commerciale (fonte: rielaboraz. dati DUSAF)
2,00
1,80
1,60
1,40
1,20
1,00
0,80
0,60
0,40
0,20
0,00
%
1,72
2012
ANNI

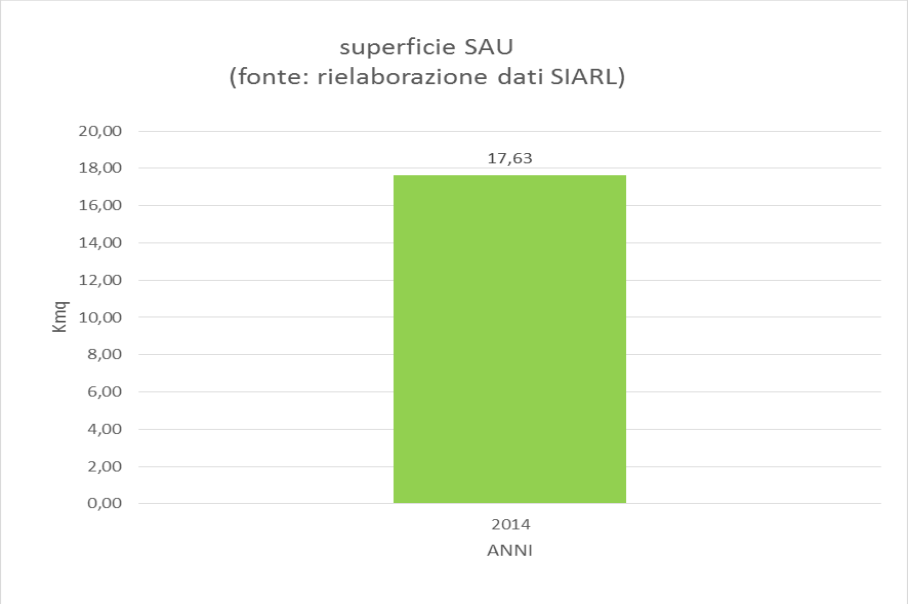
superficie SAU
(fonte: rielaborazione dati SIARL)
20,00
18,00
16,00
14,00
12,00
10,00
8,00
6,00
4,00
2,00
0,00
Kmq
17,63
2014
ANNI

Acqua

("n.p".=non pervenuto; "-" = dato non disponibile)

	u. m.	2013	2014	2015
consumo idrico *(fonte: AOB2)*	*mc*	316.824	289.456	261.994
consumo idrico pro-capite *(fonte: AOB2)*	*mc/ab*	65,02	59,19	53,34
dispersione rete distribuzione *(fonte: AOB2)*	*mc*	187.157	161.793	205.322
dispersione rete distribuzione pro-capite *(fonte: AOB2)*	*mc/ab*	38,41	33,09	41,80
popolazione servita da impianti di fognatura *(fonte: AOB2)*	*%*	n.p.	n.p.	n.p.
popolazione servita da impianti di depurazione *(fonte: AOB2)*	*%*	n.p.	n.p.	n.p.

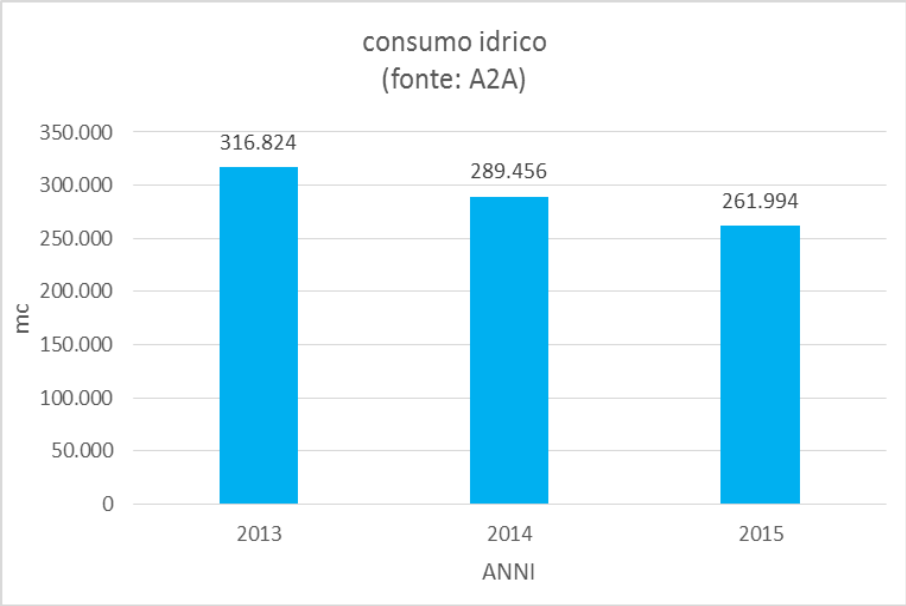

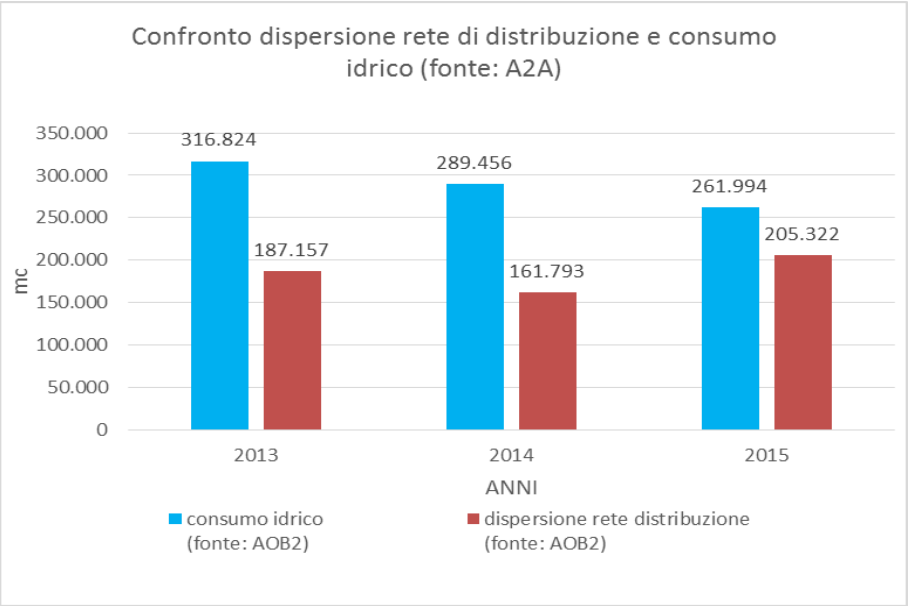

Energia

("n.p".=non pervenuto; "-" = dato non disponibile)

	u. m.	**2013**	**2014**	**2015**
numero di certificazioni energetiche *(fonte: Cened)*	*n*	79	98	55
produzione fotovoltaico *(fonte: Atlasole)*	*KW*	153,95	n.p.	n.p.
produzione fotovoltaico per abitante * *(fonte: Atlasole)*	*kW/ab*	0,03	n.p.	n.p.
Quantità di CO2 emessa *(fonte: Cened)*	*Kg/mq anno*	3056,34	3406,29	2272,05
EFER (fonte energia elettrica rinnovabile) *(fonte Cened)*	*kWh/mq anno*	84,74	69,05	202,09

NOTE:

1.I dati sono ottenuti attraverso il CENED, il quale riporta dati contenuti negli APE depositati annualmente nel Catasto Energetico degli Edifici Regionali.

2.La PRODUZIONE DI ENERGIA DA FOTOVOLTAICO è ottenuta attraverso il sistema informativo geografico Atlasole che raccoglie i principali dati sugli impianti fotovoltaici che ricevono l'incentivo in conto energia o che ne hanno fatto richiesta;

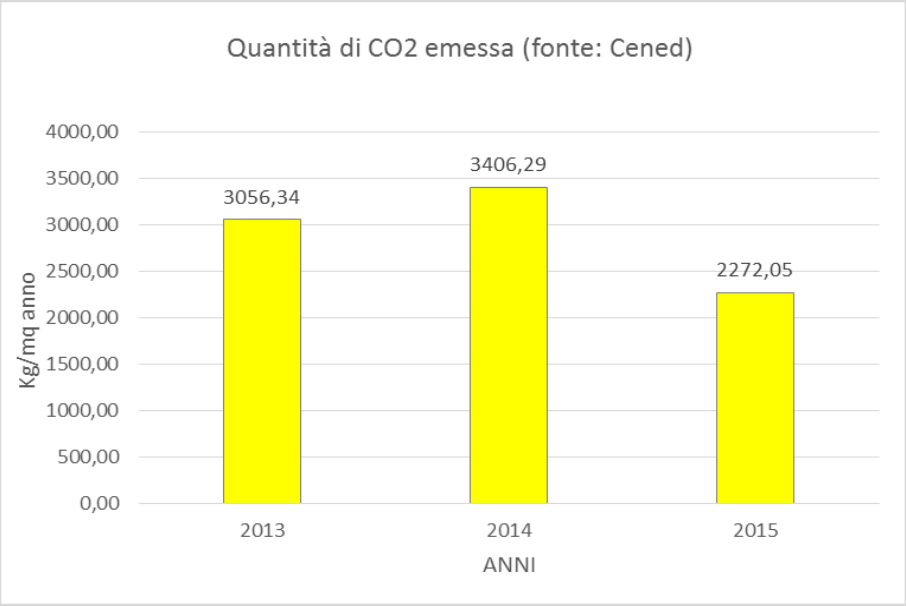

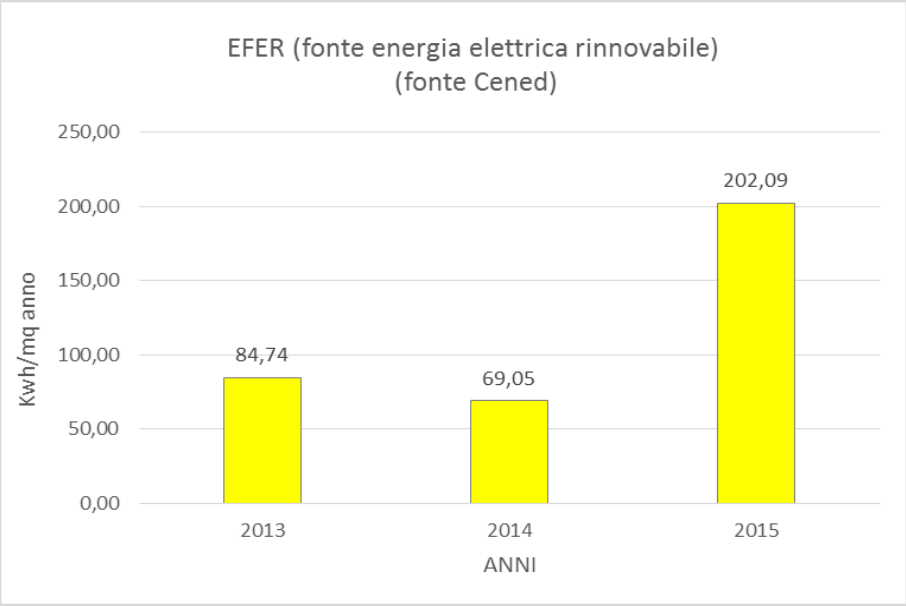

Rifiuti

("n.p".=non pervenuto; "-" = dato non disponibile)	*u. m.*	**2013**	**2014**
produzione di rifiuti *(fonte: Osservatorio Provinciale Rifiuti)*	*t*	2.033	1.994
produzione pro-capite di rifiuti *(fonte: Osservatorio Provinciale Rifiuti)*	*Kg/ab*g*	1,14	1,12
raccolta differenziata *(fonte: Osservatorio Provinciale Rifiuti)*	*%*	76,69	77,43
raccolta differenziata pro-capite *(fonte: Osservatorio Provinciale Rifiuti)*	*Kg/ab*g*	0,88	0,87

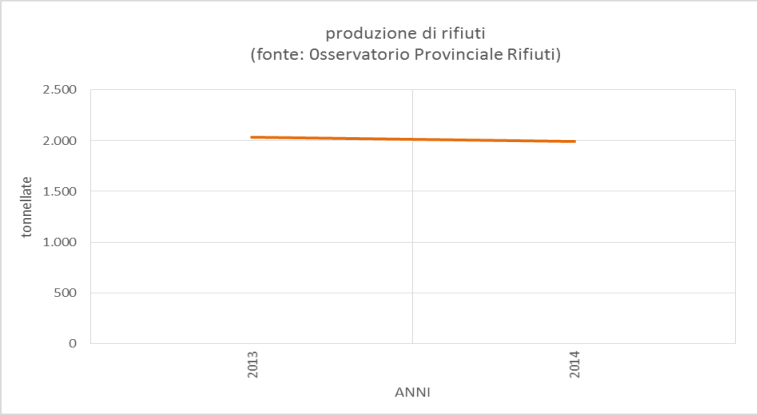

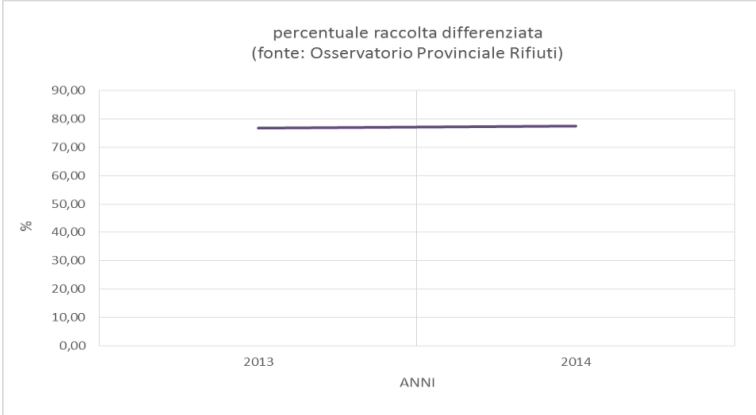

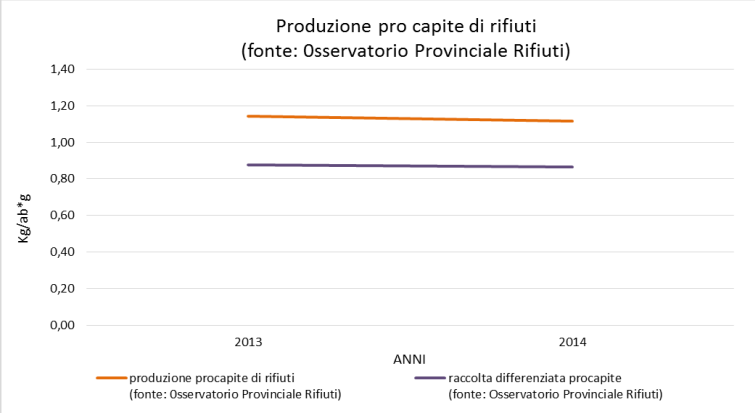

Aggiornamento dati: Agosto 2016