UNIVERSITÀ DEGLI STUDI DI BRESCIA

Fondazione Cogeme Onlus

Presentazione del Report ANALISI DEL TERRITORIO RURALE ANNO 2020

Ing. Anna Richiedei
Università degli Studi di Brescia

Il territorio di Pianura sostenibile

PIANURA SOSTENIBILE
FONDAZIONE COGEME ONLUS - LA QUALITA' PER LA VITA

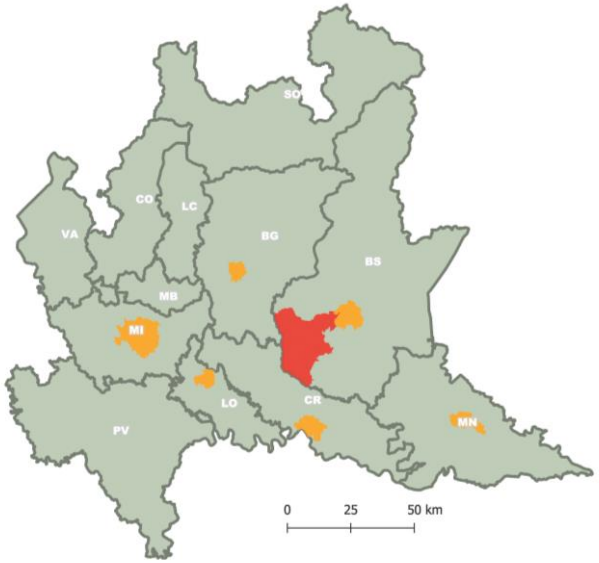

23 Comuni
442 Kmq (44.180 Ha)
125.300 ab (ISTAT,2019)

- 3 comuni > 10.000 ab

  Castel Mella, Chiari, Orzinuovi

- 6 comuni 5-10.000 ab
- 9 comuni 2 - 5.000 ab
- 5 comuni < 2.000 ab

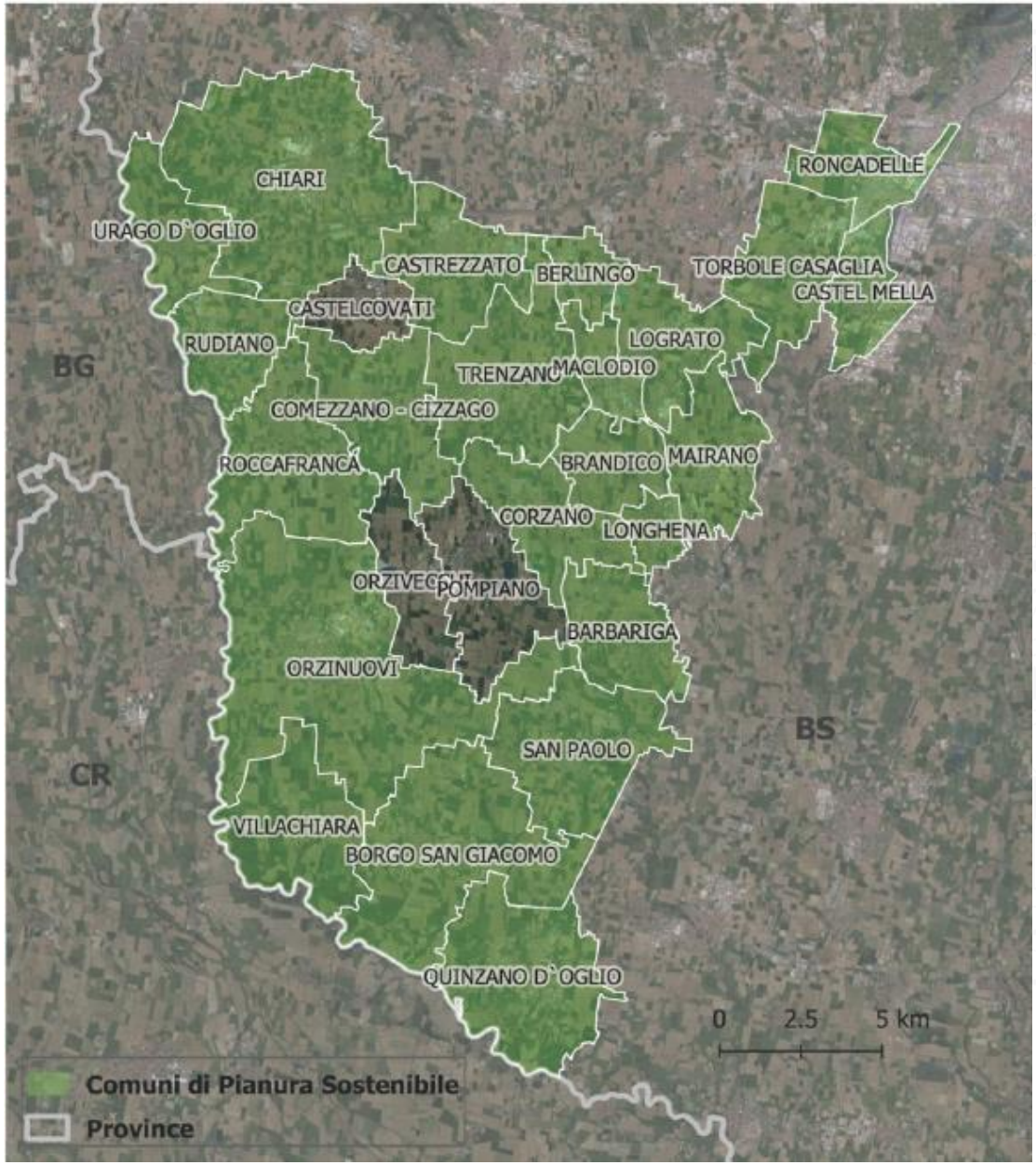

UNIVERSITÀ DEGLI STUDI DI BRESCIA

Superfici agricole

Superficie Agricola Totale
~ 38.000 ha

Superficie Agricola Utilizzata
~ 36.000 ha

SAU pari al 93% della SAT

Δ SAU 2001-2010
+1,5%

SAU = somma delle superfici aziendali destinate alla produzione agricola
SAT = SAU + superficie agricola non utilizzata

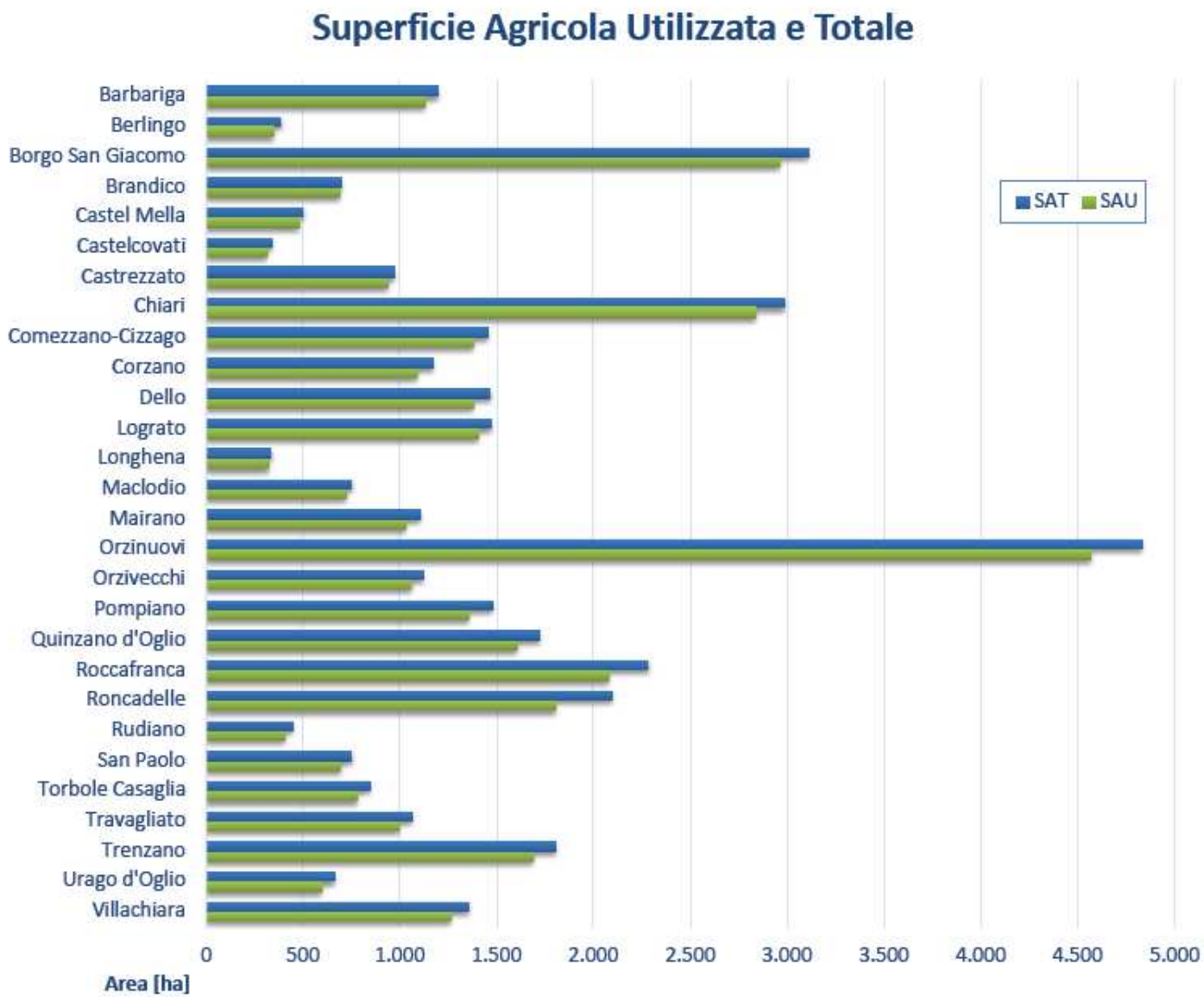

(fonte: ISTAT, Censimento dell'Agricoltura, 2010)

UNIVERSITÀ DEGLI STUDI DI BRESCIA

Imprese agricole

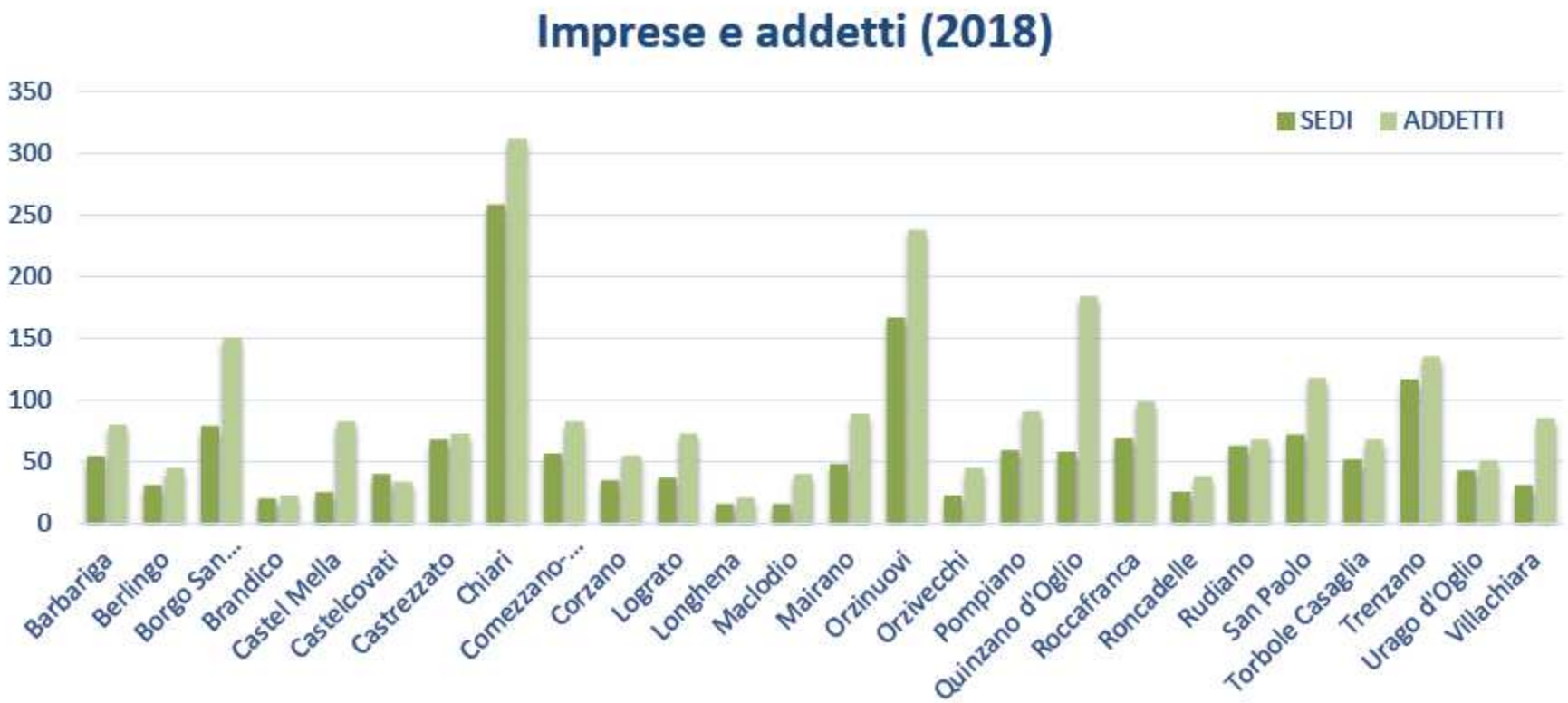

Le Imprese artigiane impegnate in attività di agricoltura, silvicoltura e pesca nel territorio di Pianura sostenibile sono 1721 con 2626 addetti

(fonte: Struttura dell'attività produttiva della Provincia di Brescia, Camera di Commercio, Industria e Artigianato della Provincia di Brescia, 2018).

UNIVERSITÀ DEGLI STUDI DI BRESCIA

Allevamenti

1.060 allevamenti
227.600 unita di bestiame adulto

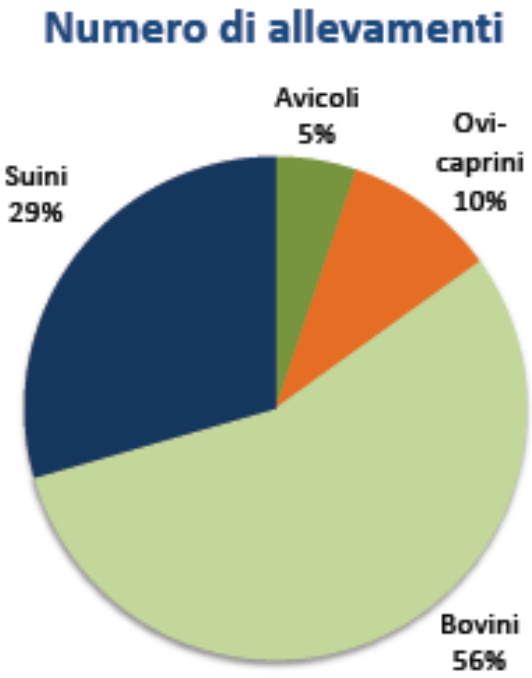

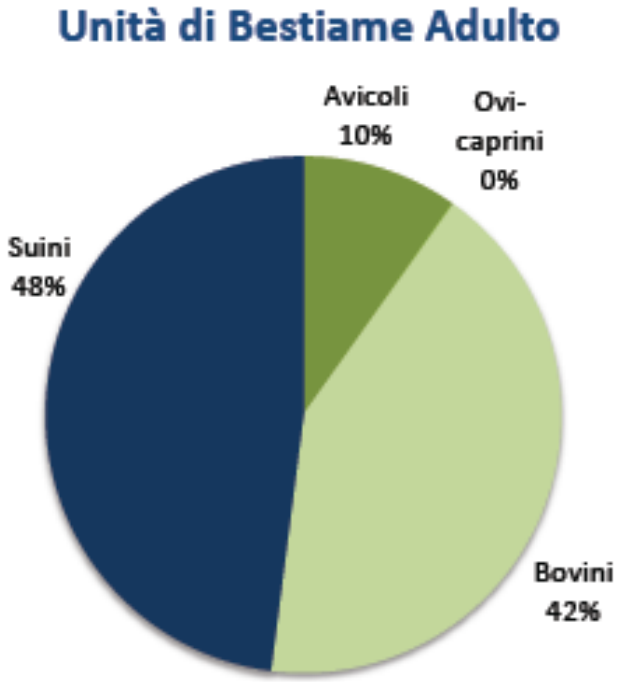

In media vi sono 214 unita di bestiame adulto per allevamento, tuttavia analizzando le diverse categorie vi sono notevoli differenze:

- Media allevamento bovini = 163 UBA bovino (circa 163 capi)
- Media allevamento suini = 350 UBA suino (circa 1.160 capi)
- Media allevamento avicolo = 406 UBA (oltre 30.000 capi)
- Media allevamento ovi-caprini = 1,6 UBA (circa 10 capi)

Elaborazione da dati ATS Brescia, 2019

UNIVERSITÀ DEGLI STUDI DI BRESCIA

Allevamenti

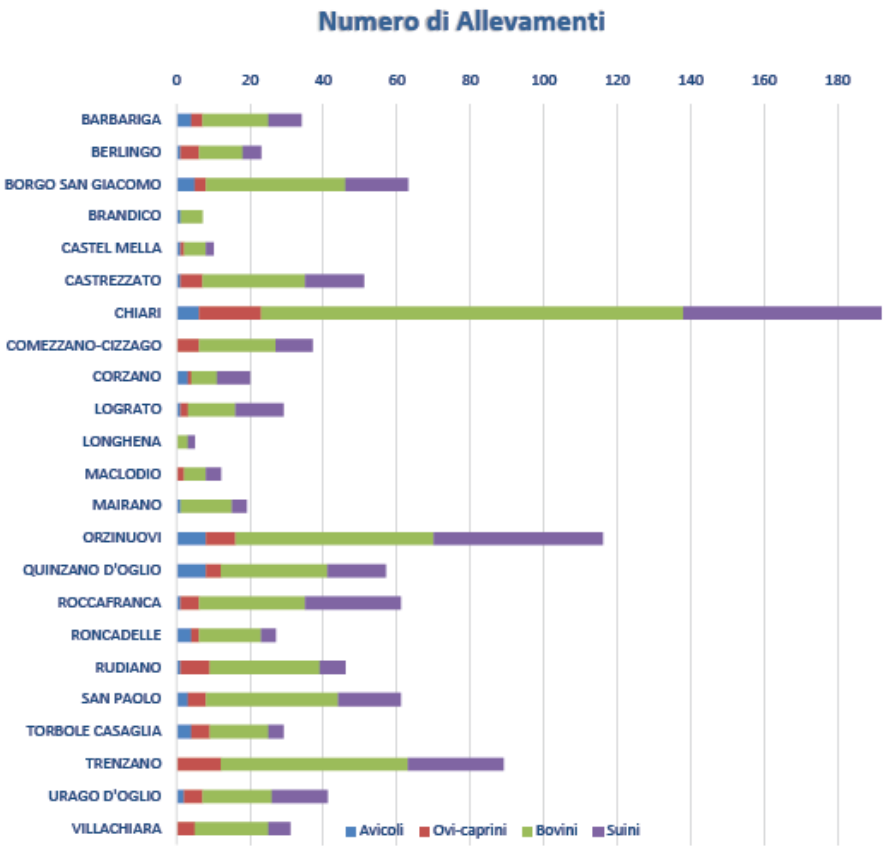

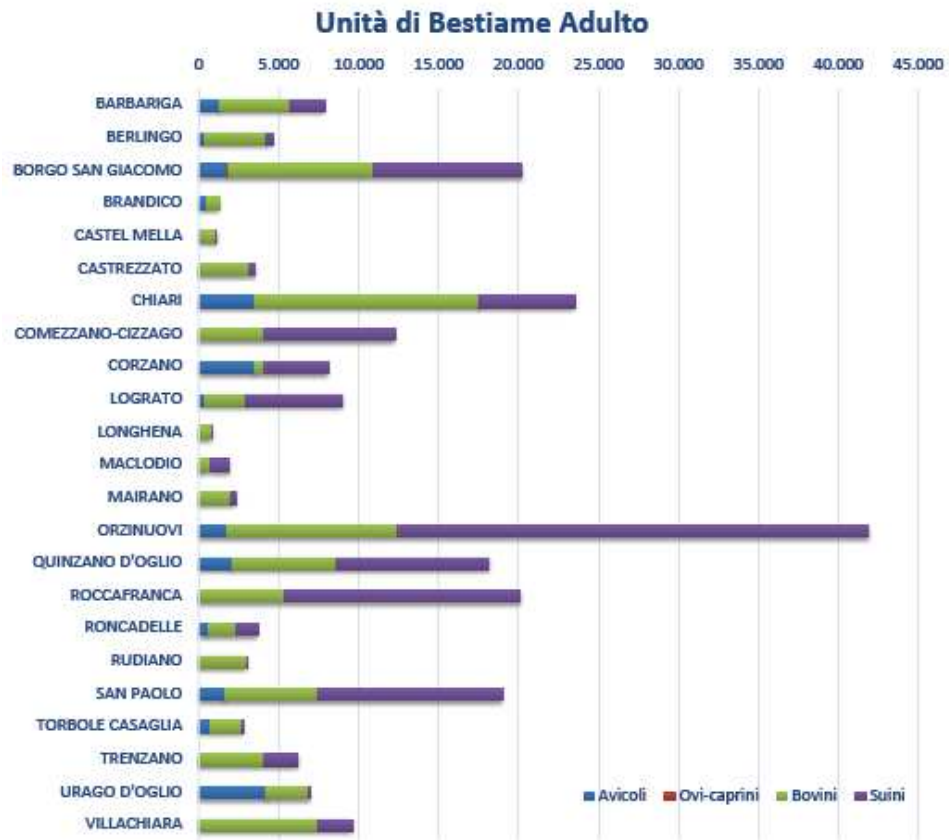

UNIVERSITÀ DEGLI STUDI DI BRESCIA

Elaborazione da dati ATS Brescia, 2019

Agriturismi

16 agriturismi sul territorio:

- Berlingo (1)
- Castel Mella (1)
- Chiari (2)
- Corzano (2)
- Lograto (1)
- Quinzano d'Oglio (1)
- Roccafranca (1)
- Rudiano (1)
- Torbole Casaglia (4)
- Trenzano (2)

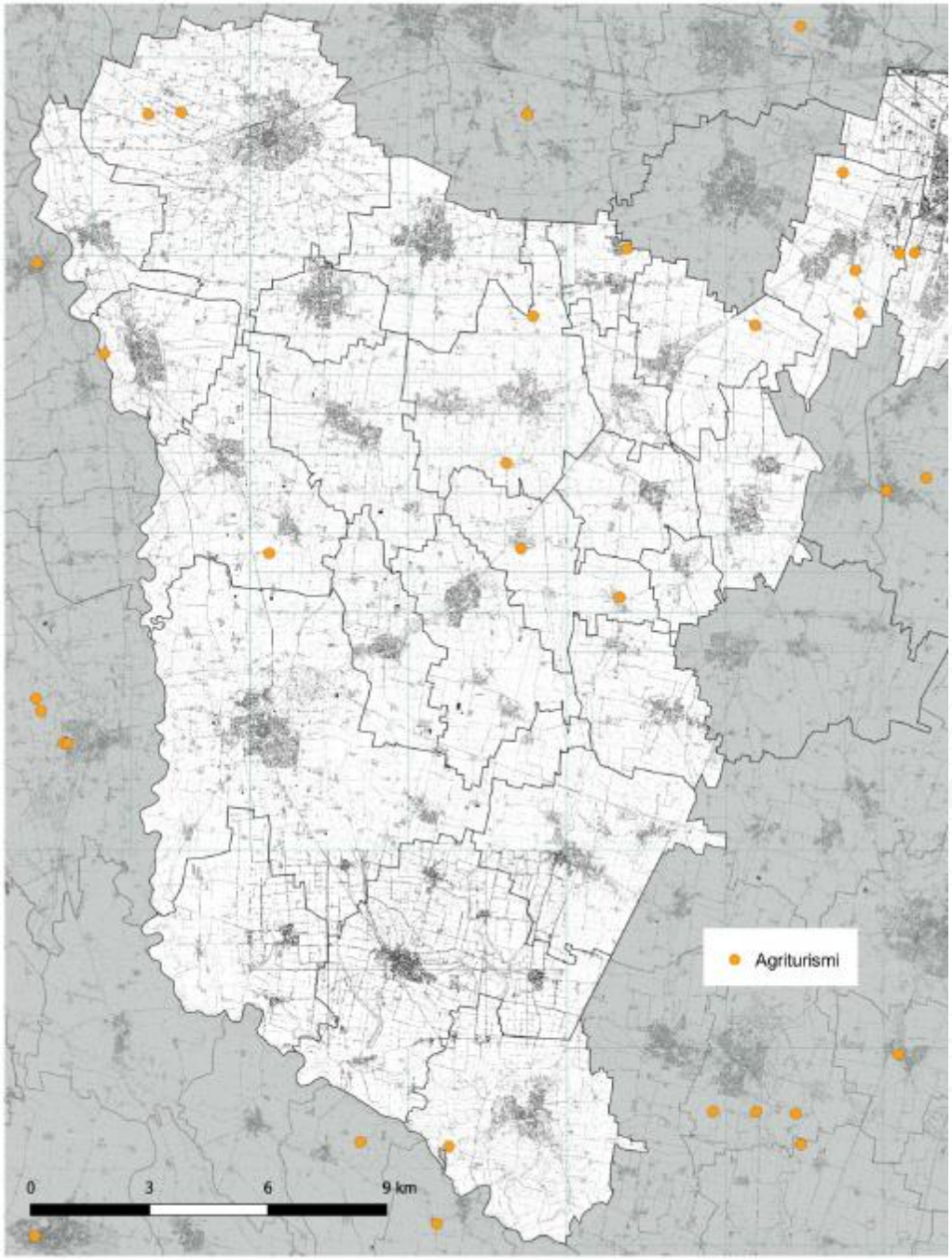

Fonte: Geoportale della Regione Lombardia, 2018

UNIVERSITÀ DEGLI STUDI DI BRESCIA

De.Co.

7 prodotti con Denominazione Comunale al 2019:

- Nel comune di Barbariga:
  - i “Casoncelli”
  - la “Bariloca”
- Nel comune di Berlingo
  - Il “Salame nel grasso di Berlingo”
- Nel comune di Castelcovati:
  - i “Canünsei de Sant’Antone"
- Nel comune di San Paolo:
  - il “Farro”,
- Nel comune di Quinzano d’Oglio:
  - il “Miele di tiglio”
  - il “Salame cotto”

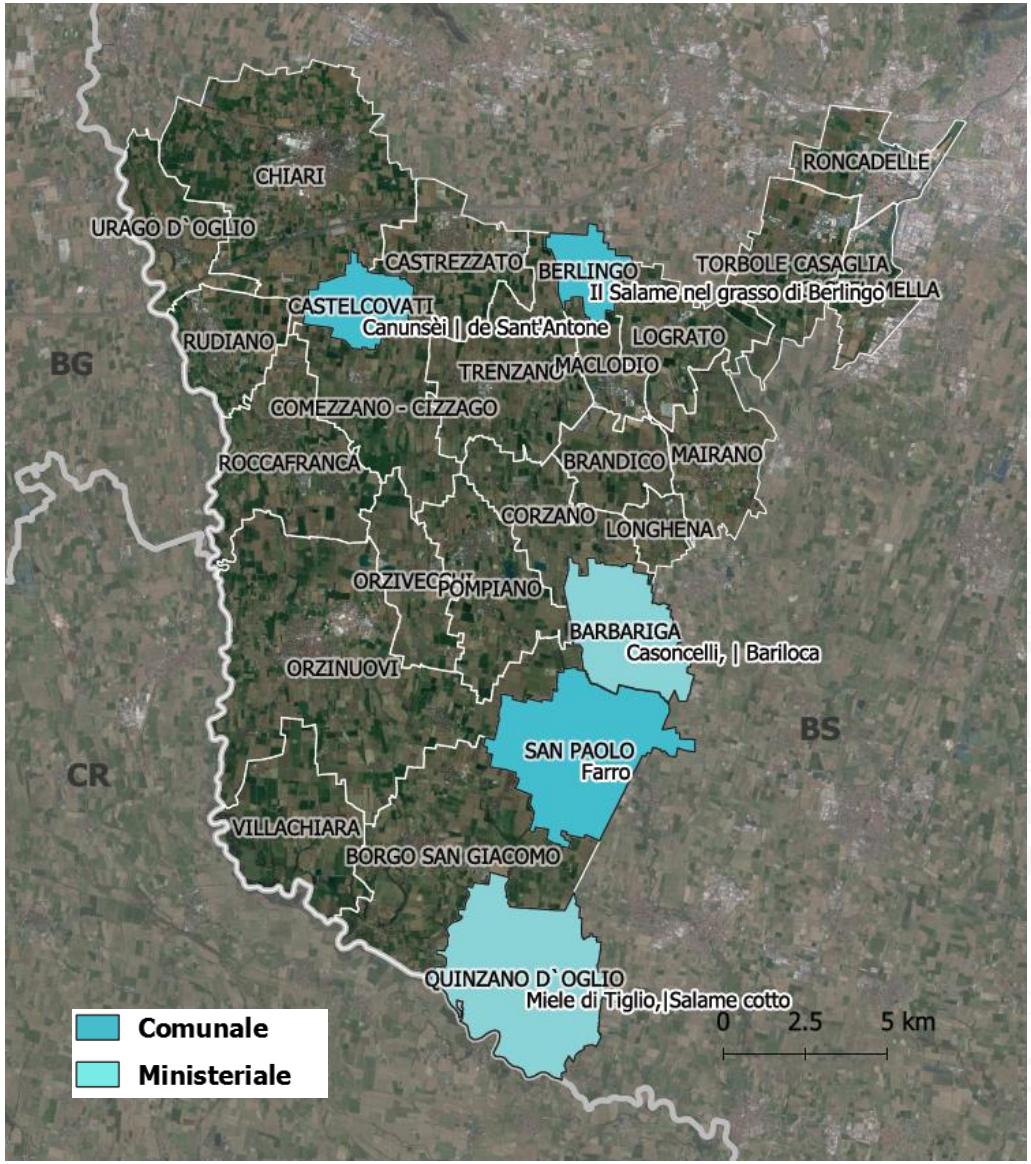

UNIVERSITÀ DEGLI STUDI DI BRESCIA

Mappatura delle culture

Suoli agricoli e forestali

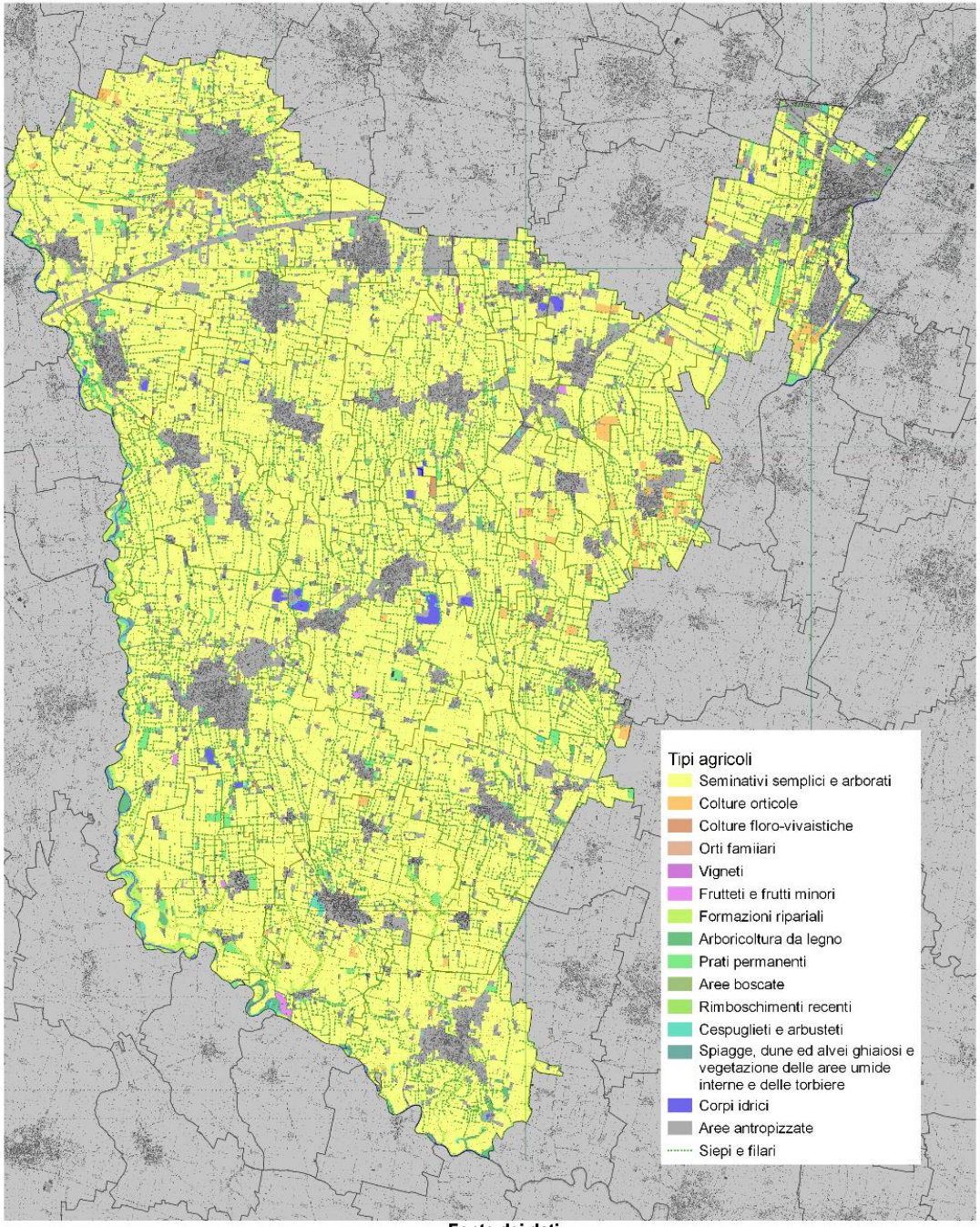

Fonte dei dati:
Regione Lombardia, Banca dati Destinazione d'Uso dei Suoli Agricoli e Forestali (DUSAF), versione 5.0, anno 2015.

UNIVERSITÀ DEGLI STUDI DI BRESCIA

Mappatura delle culture

Valore agronomico dei suoli

Viene individuato il valore agronomico dei suoli, consentendo in tal modo di leggere i possibili conflitti, esistenti o insorgenti, tra pressione insediativa, sistema rurale e qualità agronomica e chimica dei terreni

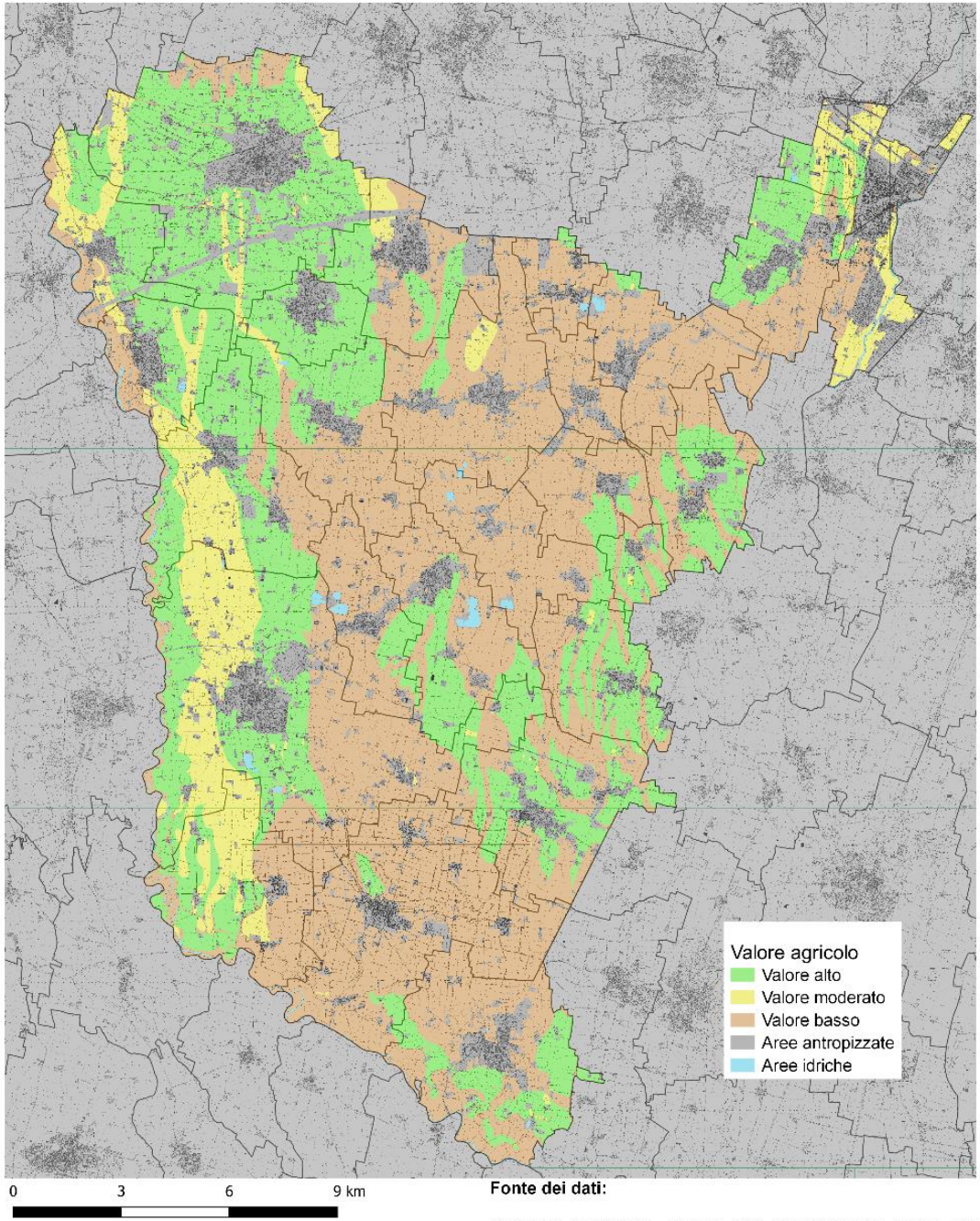

UNIVERSITÀ DEGLI STUDI DI BRESCIA

Mappatura delle culture

Valore agronomico dei suoli

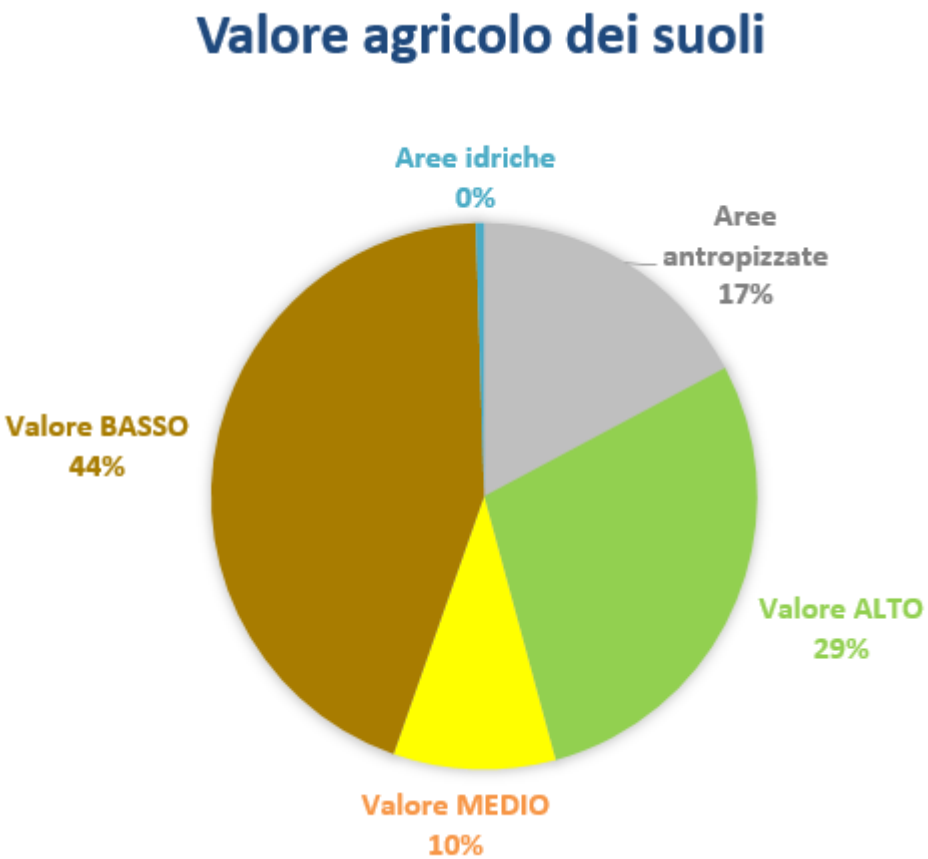

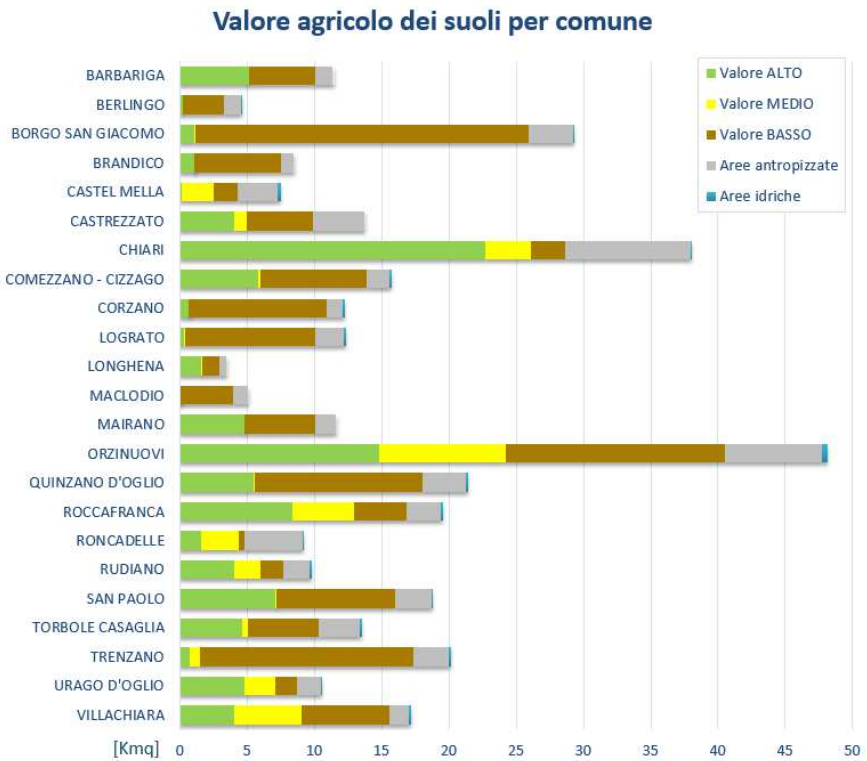

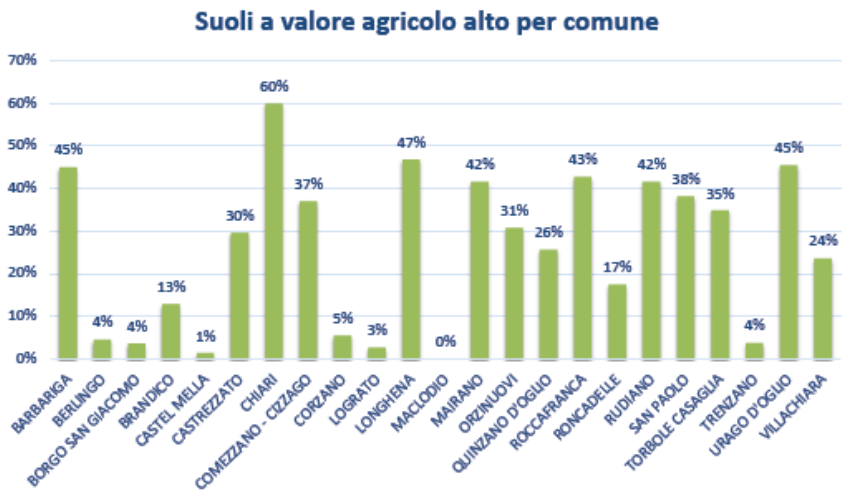

UNIVERSITÀ DEGLI STUDI DI BRESCIA

Geoportale della Regione Lombardia, 2019

Mappatura delle culture

Boschi

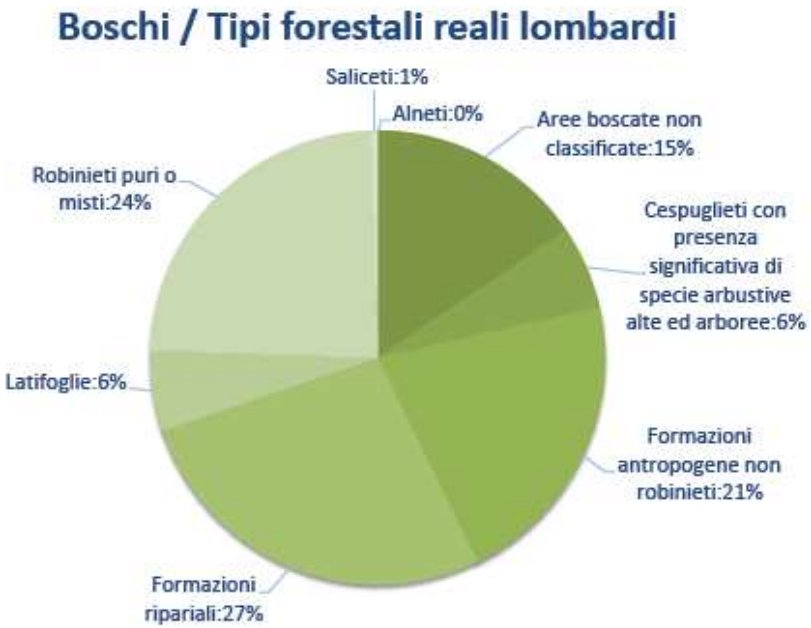

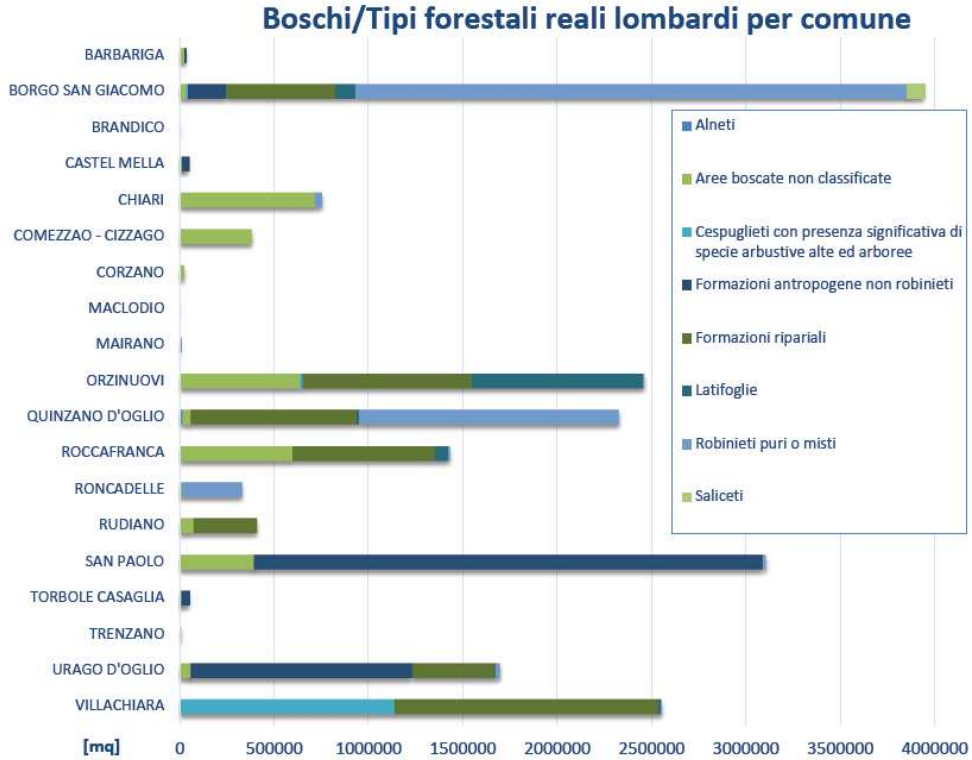

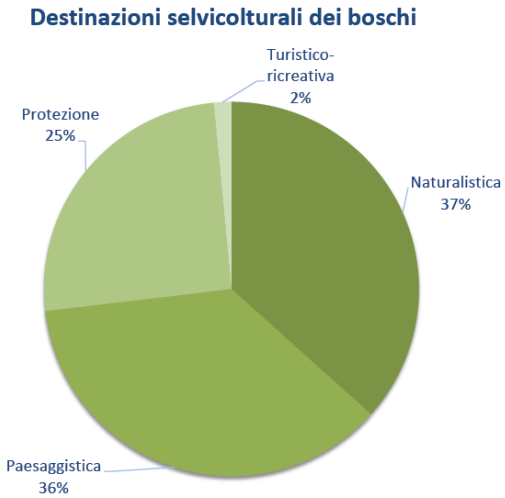

Geoportale della Regione Lombardia, 2019

UNIVERSITÀ DEGLI STUDI DI BRESCIA

Aree protette e rete ecologica

- **Parco Regionale del fiume Oglio** (Orzinuovi, Villachiara, Quinzano d'Oglio e Borgo San Giacomo) che contiene Riserve, SIC e ZPS
- **PLIS della Roggia Savarona** (Borgo San Giacomo e Quinzano D'Oglio)
- **PLIS dello Strone** (San Paolo)

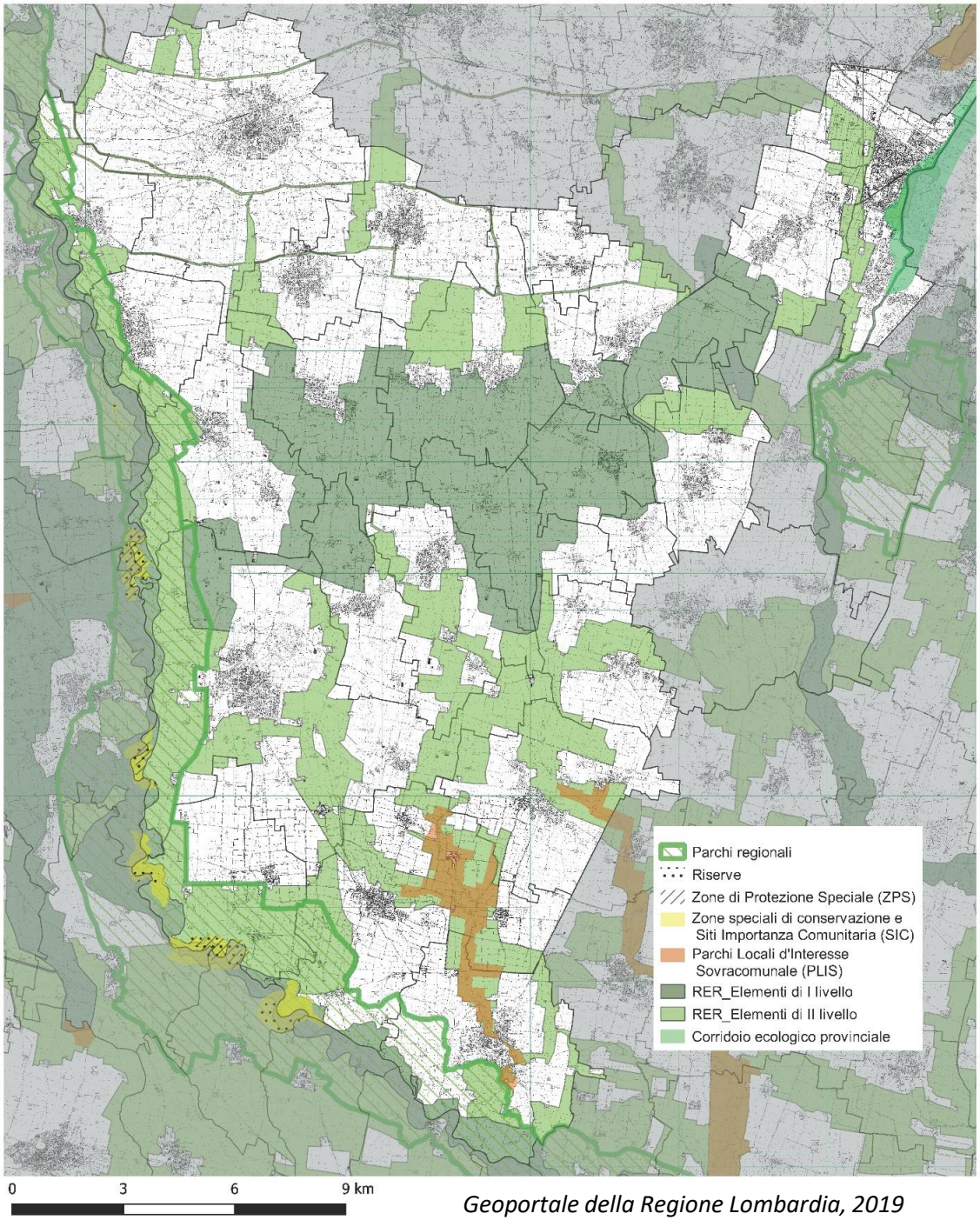

Geoportale della Regione Lombardia, 2019

UNIVERSITÀ DEGLI STUDI DI BRESCIA

Grazie per l’attenzione

anna.richiedei@unibs.it

UNIVERSITÀ DEGLI STUDI DI BRESCIA