



PROVINCIA DI
BRESCIA

AREA TECNICA
SETTORE DELLE STRADE E DEI TRASPORTI

MOBILITÀ CICLABILE



PROVINCIA DI BRESCIA

Dirigente del Settore
Arch. Pierpaola Archini



La Provincia come attore di sviluppo della mobilità sostenibile

- coordinamento e finanziamento;
- pianificazione e progettazione.

Persegue gli obiettivi di sostenibilità attraverso:

1. riduzione del traffico motorizzato, promuovendo modalità di spostamento alternative, come la **rete ciclopedonale**;
2. miglioramento delle condizioni di **sicurezza** per tutte le categorie di utenti.

Gli itinerari ciclabili esistenti della Provincia di Brescia



- Recupero della viabilità minore e storica;
- Realizzazione di manufatti puntuali (passerelle, muri,...);
- Realizzazione di tratti di connessione;
- Segnaletica d'identificazione;
- Promozione turistica (pubblicazioni, marketing,...).





Il tema della mobilità ciclabile nella pianificazione provinciale

PIANO TERRITORIALE
DI COORDINAMENTO
PROVINCIALE (PTCP)

*Sostenibilità degli impatti
sul sistema della mobilità*

PIANO DEL TRAFFICO
DELLA VIABILITÀ
EXTRAURBANA (PTVE)

*Sicurezza del traffico
Qualità dell'aria
Riduzione del rumore*

PIANO DEI PERCORSI CICLABILI

PROGRAMMAZIONE ANNUALE DEI LAVORI PUBBLICI



La rete ciclopedonale: i tre livelli

Rete primaria per il collegamento tra le località maggiori e di connessione con le reti nazionale interregionali e interprovinciali.

Rete secondaria di interconnessione tra gli itinerari primari, che recupera la fitta trama, ancora in gran parte esistente, dei percorsi viari minori, ampiamente diffusi nel territorio agricolo.

Rete di terzo livello locale che prevede l'integrazione di una serie di piste ciclabili realizzate dalle Amministrazioni Comunali, per spostamenti quotidiani casa - lavoro e casa – scuola.

Previsioni del Piano dei percorsi ciclabili nel territorio di PIANURA SOSTEBILE

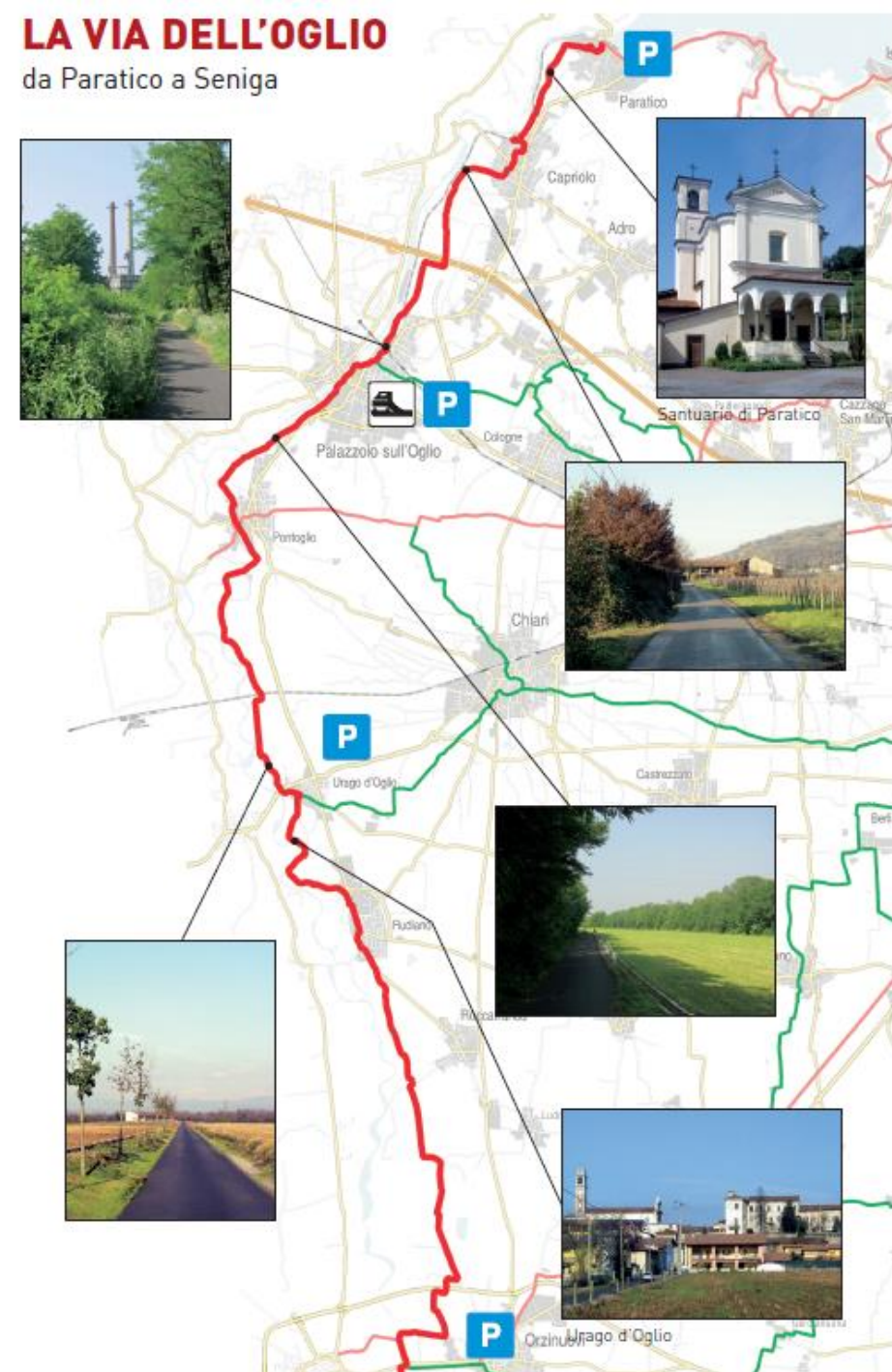
ESEMPIO DI PERCORSO PRINCIPALE

La Via dell'Oglio

- Direttrice nord-sud lungo l'asta fluviale
- Percorso esistente (km 113)

LA VIA DELL'OGLIO

da Paratico a Seniga



Previsioni del Piano dei percorsi ciclabili nel territorio di PIANURA SOSTEBILE

ESEMPIO DI PERCORSO PRINCIPALE

La Via del Decumano

- Direttrice est-ovest da Travagliato a Urago d'Oglio, di valenza storica e culturale
- Lungo il tracciato del Villoresi come per il Piano della Mobilità Ciclabile di Regione Lombardia
- Previsione di piano (km 30)





Previsioni del Piano dei percorsi ciclabili nel territorio di PIANURA SOSTEBILE

PERCORSI SECONDARI:

- 1) **Via della Mandolossa**
PREVISIONE DI PIANO (12 km)

Direttrice nord-sud da Roncadelle a Capriano del Colle
lungo tracciati parzialmente esistenti
- 2) **Via dei Fontanili**
PREVISIONE DI PIANO (43 km)

Ramificazione da Travagliato a Quinzano d'Oglio
lungo tracciati esistenti
- 3) **Via dei Signori**
PREVISIONE DI PIANO (36 km)

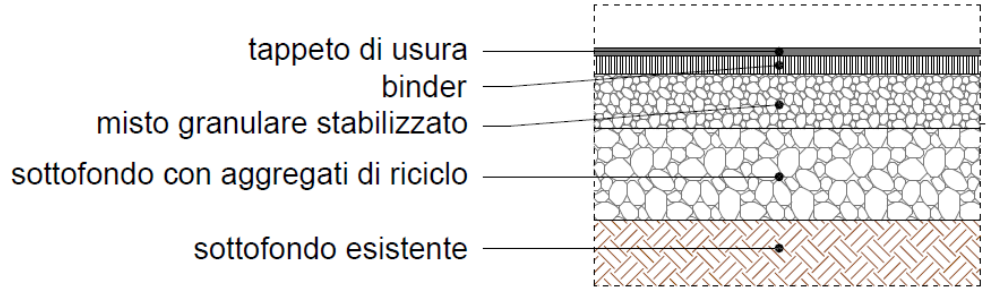
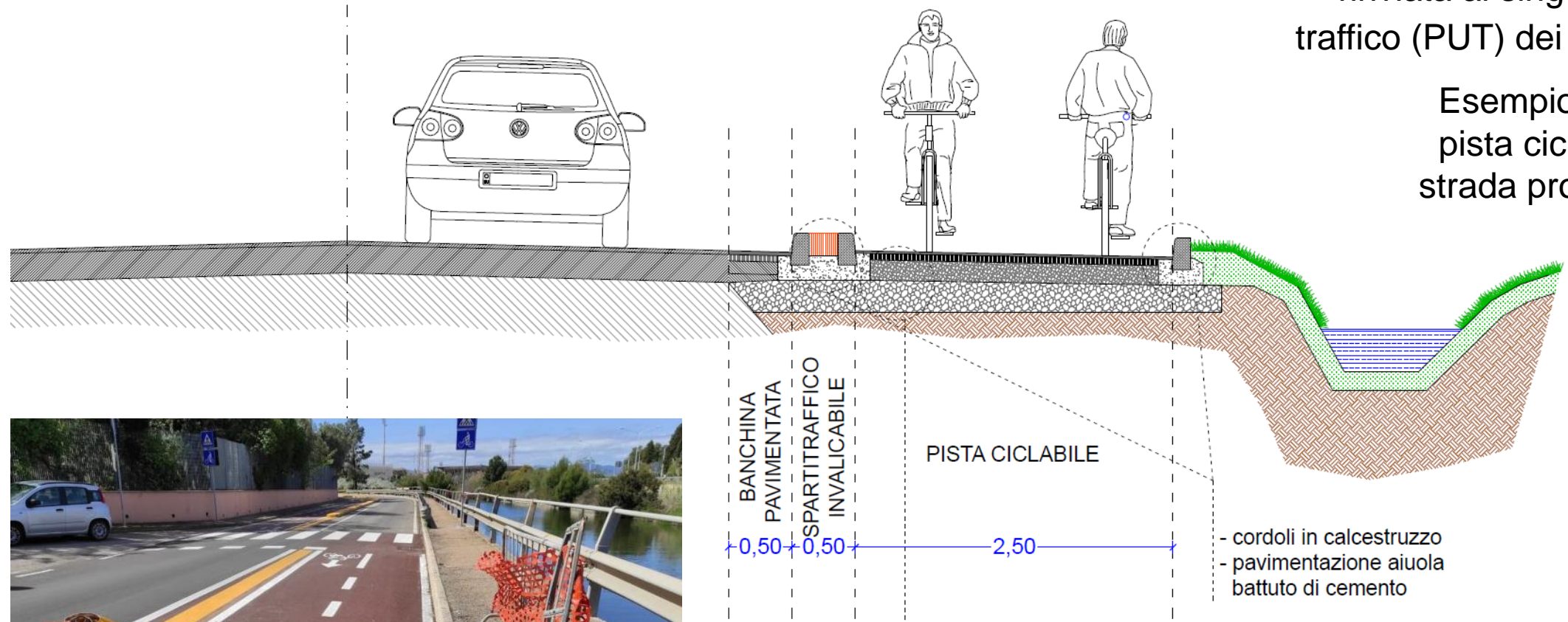
Così chiamata perché, toccando Padernello, Motella e
Pralboino mette in comunicazione le sedi delle due
signorie della bassa bresciana, Martinengo e Gambaara
lungo tracciati esistenti

RETE DI TERZO LIVELLO LOCALE : SP 33

STRADA PROVINCIALE
 SP 38
 "BETTOLINO - DELLO - MANERBIO"

Non individuata dal Piano dei percorsi ciclabili della Provincia, ma rinviata ai singoli piani urbani del traffico (PUT) dei comuni o ai PGT.

Esempio di sezione tipo di pista ciclabile in fregio alla strada provinciale in ambito extraurbano

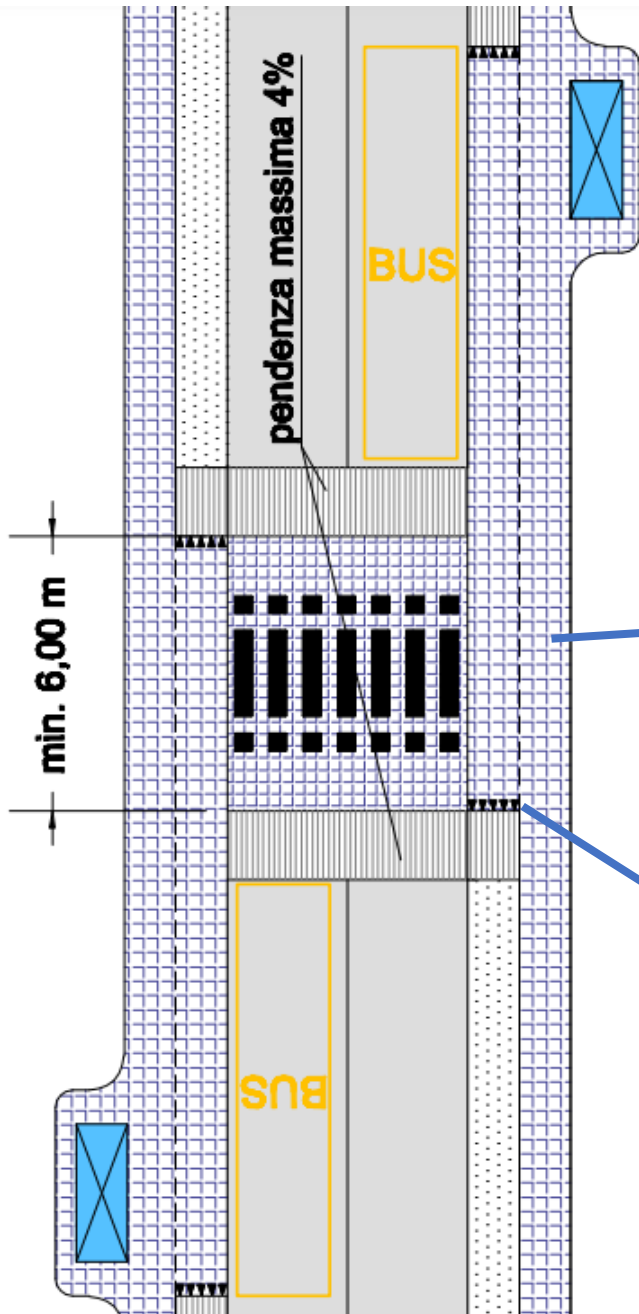


Fonte: *progetto Planiter*



RETE DI TERZO LIVELLO LOCALE

Esempio di attraversamento pedonale e ciclabile rialzato di strada provinciale in corrispondenza di fermate degli autobus in ambito urbano

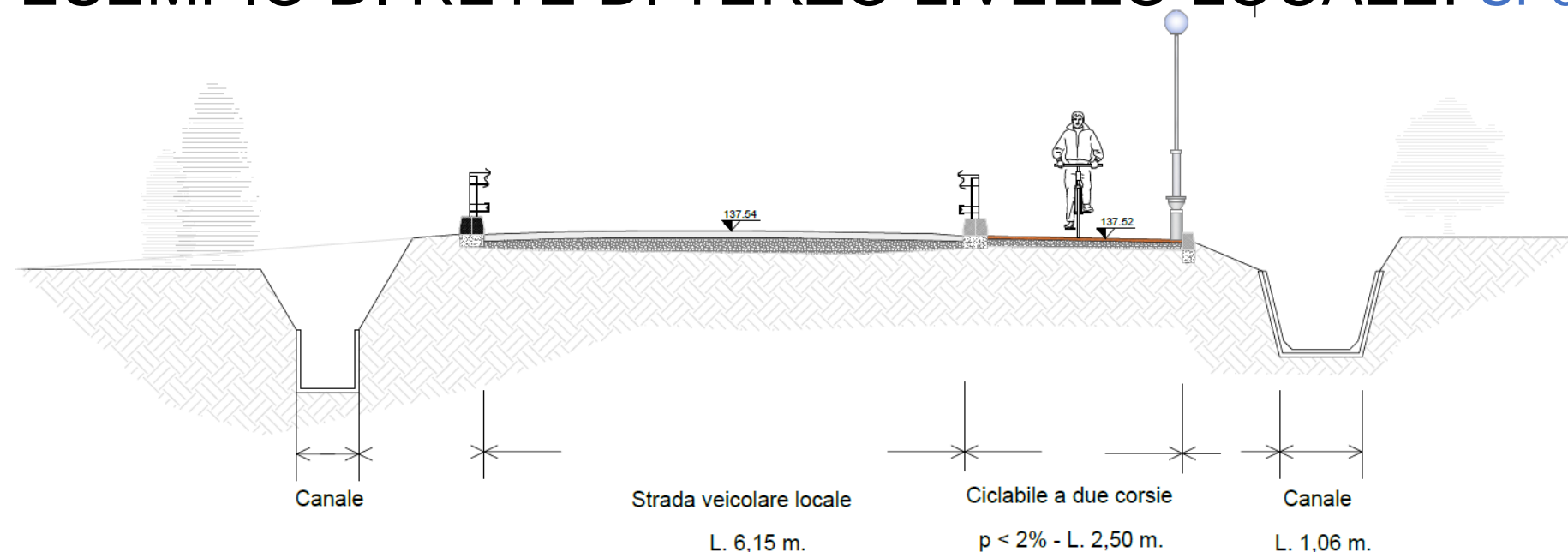


Una differente pavimentazione in corrispondenza dell'area di attesa della fermata evidenzia la condizione di promiscuità pedoni/ciclisti.



Il ciclista è tenuto a dare la precedenza al pedone in corrispondenza dell'attraversamento pedonale.

ESEMPIO DI RETE DI TERZO LIVELLO LOCALE: SP34 Madonnina della Lama



COMUNE DI MAIRANO E LONGHENA

Provincia di Brescia

D037-22

STAZIONE APPALTANTE
PROVINCIA DI BRESCIA -
Piazza Tebaldo Brusato, 20 - 25121 Brescia (BS)

PROGETTO ESECUTIVO

Completamento ciclo-pedonale di raccordo tra i comuni di Mairano e Longhena (tratto Madonnina della Lama - zona industriale Longhena) comprensivo del rifacimento passerella su corso d'acqua in località Pievedizio

STATO DI PROGETTO



TAVOLA
c.A.02

SCALA
1:250

DATA
Ottobre 2022

REVISIONE
/

PROGETTISTA
Geom. Faini Fabiano

ARCHITETTONICO

PROGETTAZIONE
ARCHITETTONICA



DELTA PROJECT s.r.l.
Via Bologna, 9/a - 25075 - Nave (BS)
Tel. 030/2532734 Fax. 030/2536168
Direttore tecnico Geom. Faini Fabiano

ESEMPIO PERCORSO SECONDARIO: “Via di Santa Giulia”

Realizzazione del percorso cicloturistico ed escursionistico bassa bresciana variante orientale
“Via di Santa Giulia”

Progetto di fattibilità tecnico economica approvato con determinazione dirigenziale n. 2066 del 19/09/2023

Percorso Ciclabile di Interesse Regionale **04 Brescia - Cremona**



Lunghezza: 64 Km

Territori provinciali attraversati:

- Brescia
- Cremona

Collegamenti con:

- altri percorsi ciclabili regionali

Capisaldi PCIR 04: Brescia - Cremona



REGIONE LOMBARDIA PROVINCIA DI BRESCIA

Comuni di

BRESCIA

FLERO

PONCARALE

CAPRIANO DEL COLLE

BAGNOLO MELLA

LENO

PAVONE DEL MELLA

MILZANO

CIGOLE

SAN GERVASIO BRESCIANO

ALFIANELLO

PONTEVICO

BASSANO BRESCIANO

MANERBIO

VEROLANUOVA

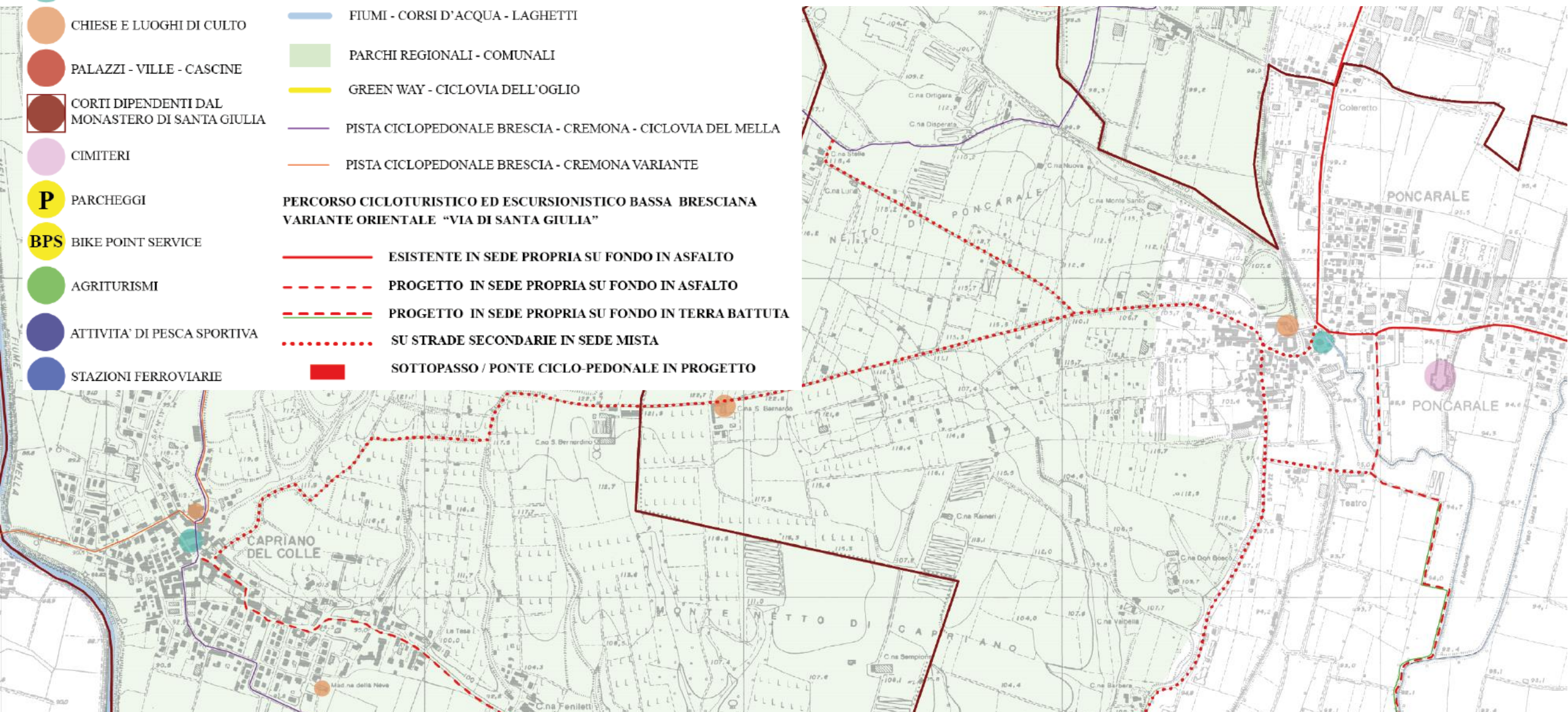
SENIGA



ESEMPIO PERCORSO PRIMARIO - SECONDARIO: “Via di Santa Giulia”

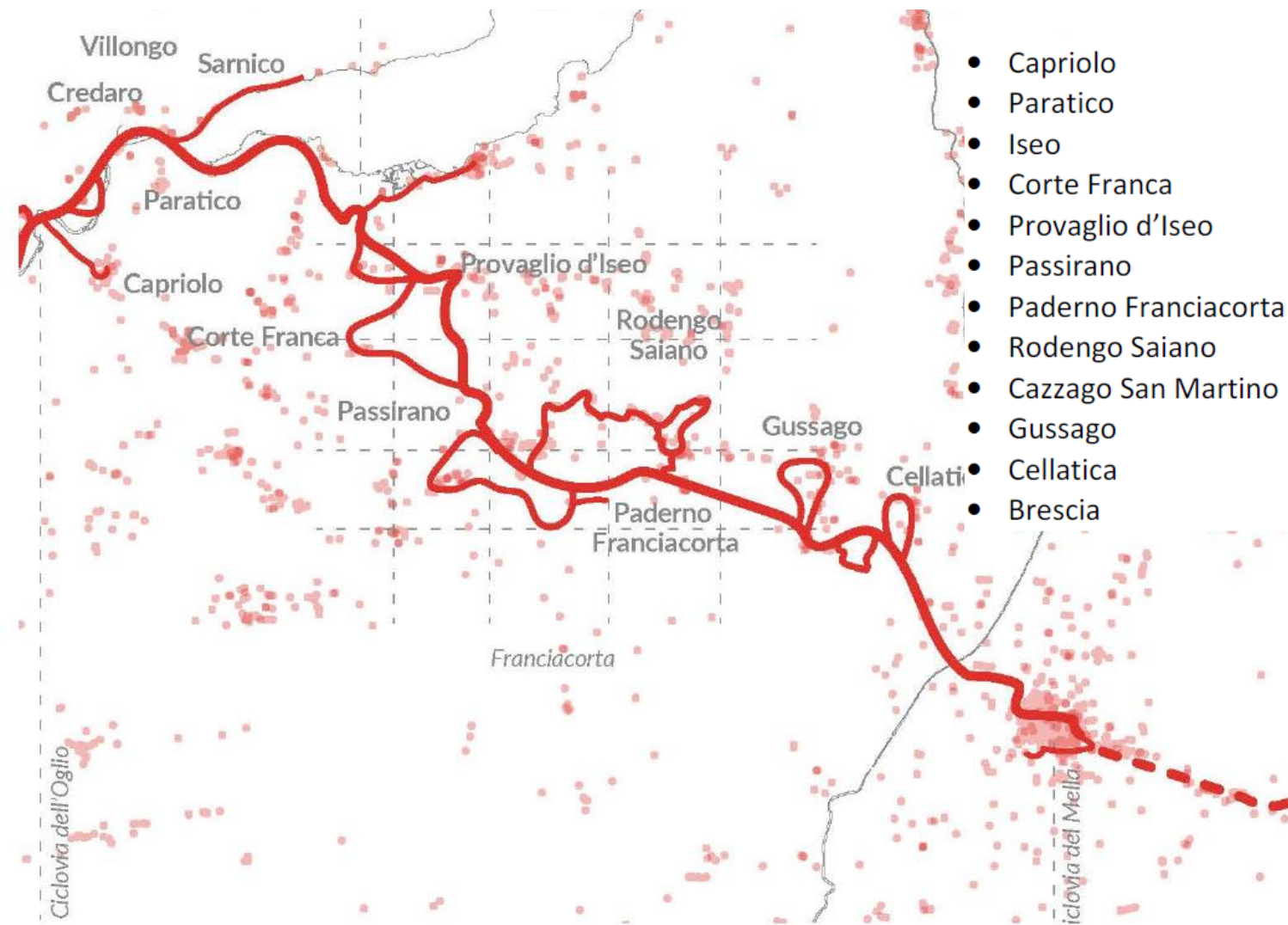
LEGENDA

-  MUNICIPIO
 -  CHIESE E LUOGHI DI CULTO
 -  PALAZZI - VILLE - CASCINE
 -  CORTI DIPENDENTI DAL MONASTERO DI SANTA GIULIA
 -  CIMITERI
 -  PARCHEGGI
 -  BIKE POINT SERVICE
 -  AGRITURISMI
 -  ATTIVITA' DI PESCA SPORTIVA
 -  STAZIONI FERROVIARIE
 -  CONFINI COMUNALI
 -  FIUMI - CORSI D'ACQUA - LAGHETTI
 -  PARCHI REGIONALI - COMUNALI
 -  GREEN WAY - CICLOVIA DELL'OGLIO
 -  PISTA CICLOPEDONALE BRESCIA - CREMONA - CICLOVIA DEL MELLA
 -  PISTA CICLOPEDONALE BRESCIA - CREMONA VARIANTE
- PERCORSO CICLOTURISTICO ED ESCURSIONISTICO BASSA BRESCIANA VARIANTE ORIENTALE “VIA DI SANTA GIULIA”**
-  ESISTENTE IN SEDE PROPRIA SU FONDO IN ASFALTO
 -  PROGETTO IN SEDE PROPRIA SU FONDO IN ASFALTO
 -  PROGETTO IN SEDE PROPRIA SU FONDO IN TERRA BATTUTA
 -  SU STRADE SECONDARIE IN SEDE MISTA
 -  SOTTOPASSO / PONTE CICLO-PEDONALE IN PROGETTO



ESEMPIO PERCORSO PRIMARIO - SECONDARIO: "Ciclovia della Cultura"

Dal percorso principale si diramano 7 anelli e 9 collegamenti. La lunghezza complessiva del tracciato in provincia di Brescia è di 90 km



CICLOVIA CULTURALE BERGAMO E BRESCIA CAPITALI ITALIANE DELLA CULTURA 2023 - TRATTO BRESCIANO



Ciclovia della Cultura

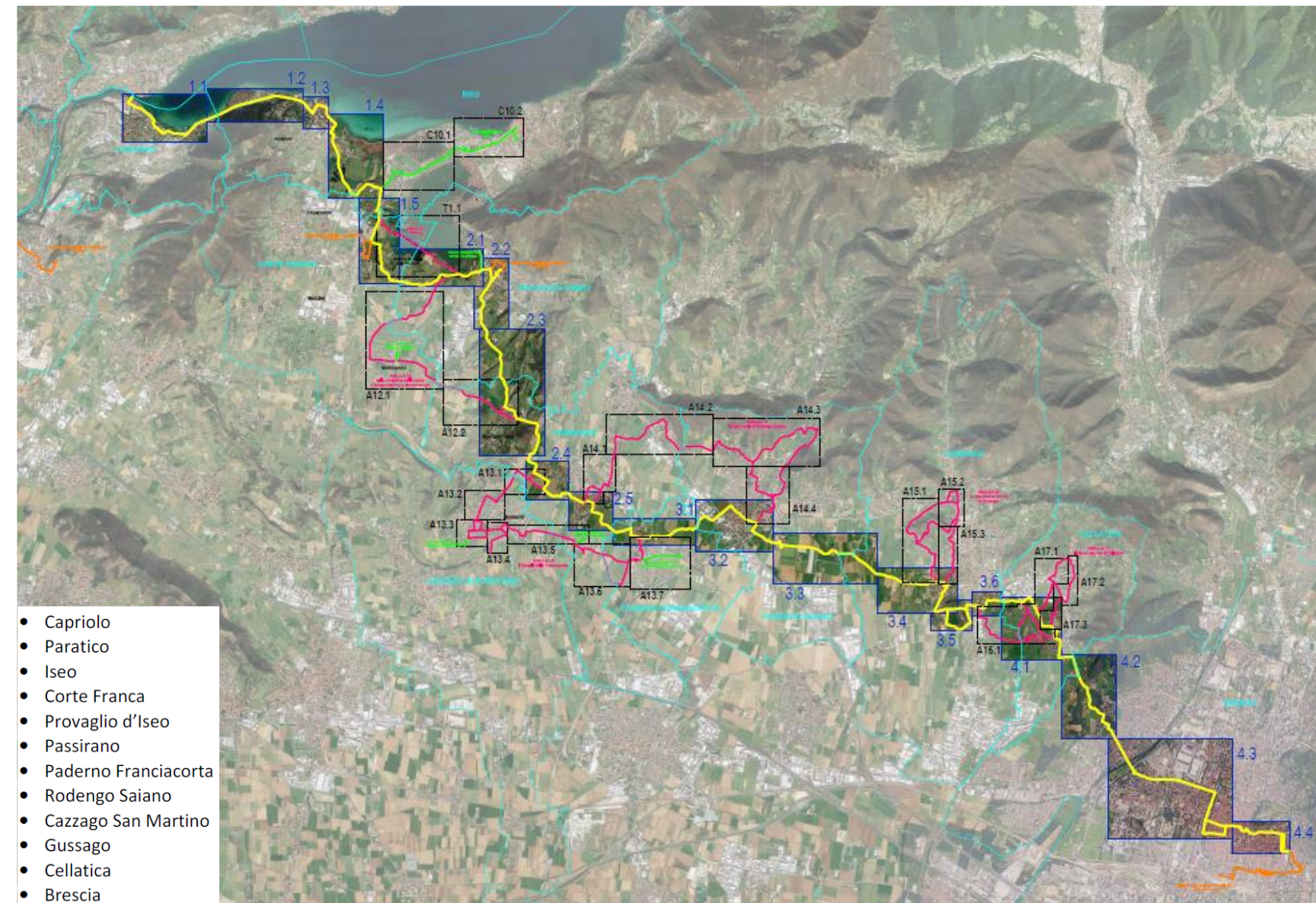
BERGAMO - BRESCIA

COMMITTENTE:	Provincia di Brescia - Settore delle Strade e dei Trasporti piazza Tebaldo Brusato, 20 - 25121, BRESCIA (BS) tel. 030 3749847
IMPRESA APPALTATRICE:	ANTONUTTI S.r.l (mandatario del RTI con VEZZOLA S.p.A.) Geom. Luca Lorenzi via Mantova, 65 - 25017, Lonato del Garda (BS) tel. 030 9919945 info@antonutti.it
RESPONSABILE UNICO DI PROCEDIMENTO:	Arch. Pierpaola Archini piazza Tebaldo Brusato, 20 25121, BRESCIA (BS)
PROGETTISTA E DIRETTORE LAVORI:	STUDIOCAPITANIOARCHITETTI Arch. Remo Capitano Via Montello n. 11, 24124 Bergamo (BG)
COORDINATORE SICUREZZA IN FASE DI PROGETTO ED ESECUZIONE:	STUDIOCAPITANIOARCHITETTI Arch. Remo Capitano Via Montello n. 11, 24124 Bergamo (BG)
DIRETTORE TECNICO DI CANTIERE:	Geom. Luca Lorenzi via Mantova, 65 - 25017, Lonato del Garda (BS) tel. 030 9919945 info@antonutti.it

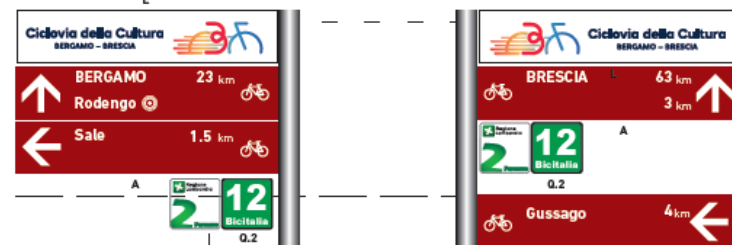
CUP: H71B2200130002
 IMPORTO CONTRATTO: 1.703.326,43 €
 INIZIO DEI LAVORI: 16/10/2023
 DURATA DEI LAVORI: 96 giorni

ESEMPIO PERCORSO PRIMARIO - SECONDARIO: “Ciclovía della Cultura”

Dal percorso principale si diramano 7 anelli e 9 collegamenti. La lunghezza complessiva del tracciato in provincia di BS è di 90 km



Logo ciclovía cultura



Logo ciclovía regionale

Logo ciclovía Bicitalia

ESEMPIO PERCORSO PRIMARIO - SECONDARIO: “Ciclovía della Cultura”

Dal percorso principale si diramano 7 anelli e 9 collegamenti. La lunghezza complessiva del tracciato in provincia di BS è di 90 km



Perseguire la sostenibilità promuovendo la sicurezza stradale

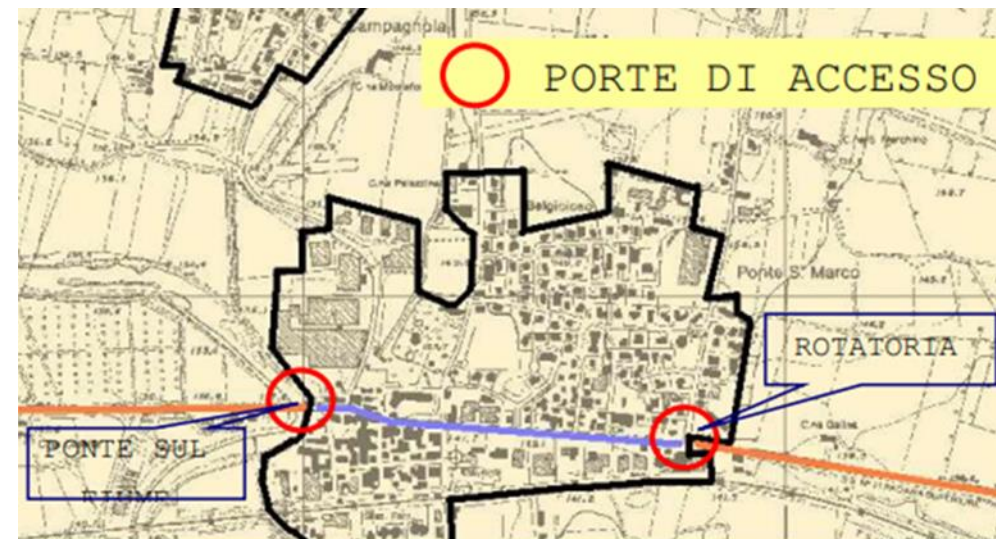
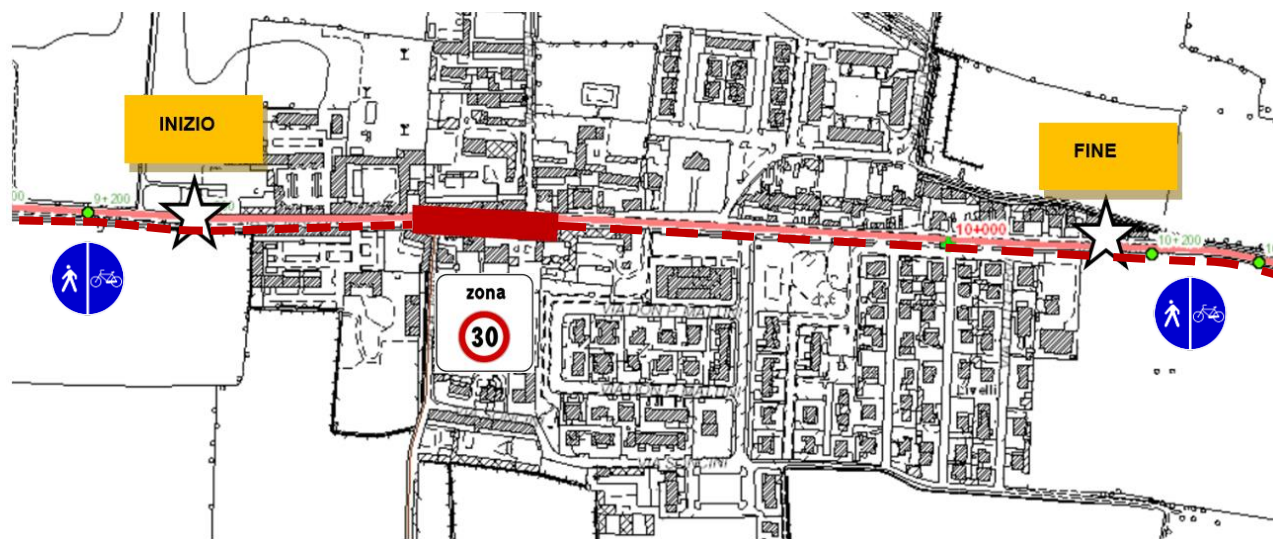


Manutenzione della rete stradale:



Attività di sorveglianza e pronto intervento 24h per garantire la transitabilità in sicurezza delle strade in ogni circostanza

Interventi infrastrutturali per condizionare il comportamento di guida

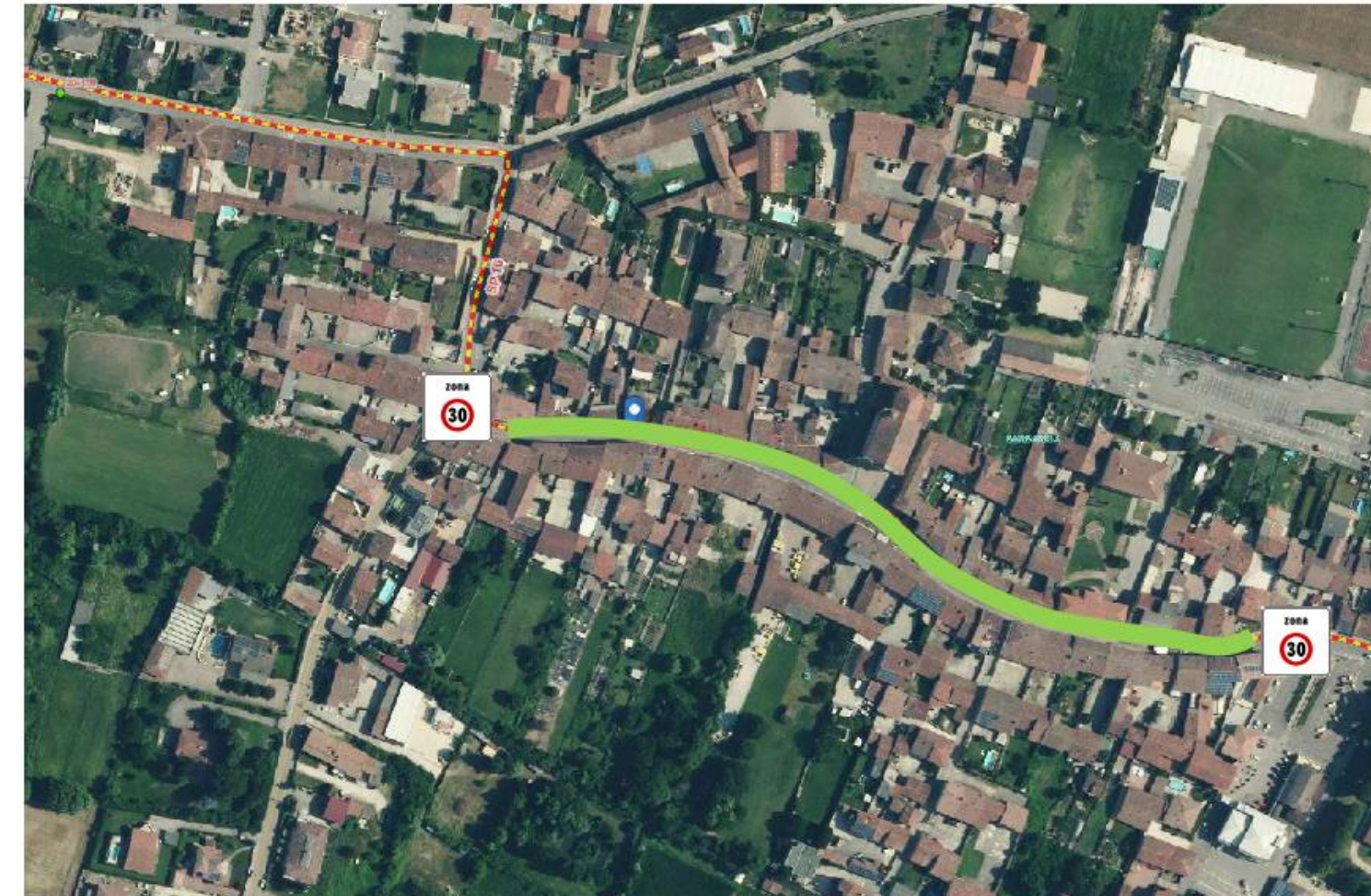


All'interno dei centri abitati non è sempre fisicamente possibile inserire percorsi ciclopedonali in sede propria: l'obiettivo è la gestione in sicurezza della promiscuità delle componenti di traffico.



Interventi infrastrutturali per condizionare il comportamento di guida

Esempio: comune di Barbariga.

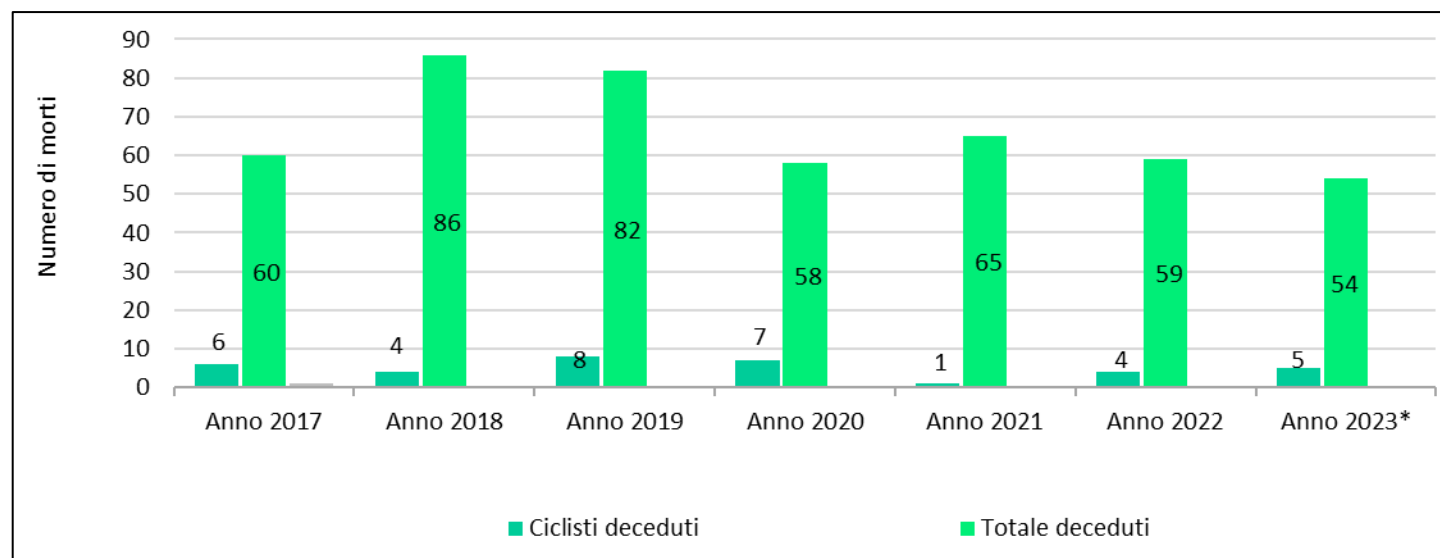


Raccolta dati e implementazione database incidentalità

- Nel 2023, al 31/10/2023, sono deceduti 5 ciclisti in **provincia di Brescia** (1 in **più** rispetto all'intero anno 2022)
- Nel conteggio dei ciclisti deceduti, rientra anche il conducente di un monopattino

Provincia di Brescia	Anno 2017	Anno 2018	Anno 2019	Anno 2020	Anno 2021	Anno 2022	Anno 2023*
Ciclisti morti	6	4	8	7	1	4	5
Totale morti	60	86	82	58	65	59	54

*Anno 2023: aggiornamento al 21/10/2023



*Anno 2023: aggiornamento 31/10/2023

- Ad esse si aggiungono le vittime tra i pedoni che nel **2023** (al 31/10/2023) sono 2

Attività di educazione stradale

Supporto alle associazioni delle vittime della strada nelle attività di educazione stradale nelle scuole della Provincia di Brescia.



ooh stavi guidando dove sei?!

00:37 ✓✓

Non sempre la spunti. Guarda la strada.



condividere la strada della vita
Sede di Brescia




A.I.F.V.S. onlus



PROVINCIA
DI BRESCIA

ANNO 2022 CAMPAGNA DI SENSIBILIZZAZIONE PER LA SICUREZZA STRADALE: DISTRAZIONE E UTILIZZO DEL TELEFONO ALLA GUIDA

La nuova campagna è stata programmata per il mese di novembre 2022, per abbracciare la “Giornata mondiale in memoria delle vittime della strada” promossa dall’ONU, che cade ogni anno la terza domenica di novembre (domenica 20 novembre 2022).





L'AUTO. LA CINTURA. LA CHIAVE. ACCENDERE. IL GARAGE. MANOVRARE. LA STRADA. ACCELERARE. IL MESSAGGIO. LEGGERE. IL VOCALE. ASCOLTARE. LA TELEFONATA. RISPONDERE. LA MONETA. RACCOGLIERE. IL DIVERBIO. CURIOSARE. IL CANE. FRENARE. LA CANZONE. CAMBIARE. LA RADIO. SPEGNERE. IL PASSEGGERO. CHIACCHIERARE. IL PEDONE. INCHIODARE. IL NAVIGATORE. DIGITARE. LA CODA. PENSARE. IL SEMAFORO. SOSPIRARE. IL LAVORO. RIFLETTERE. LO SPECCHIO. SBIRCIARE. L'AMICO. SALUTARE. I CARTELLI. OSSERVARE. IMPRECARE. L'OROLOGIO. AFFRETTARE. IL SORPASSO. ECCITARE. L'INCIDENTE. IL CANTANTE. LA CANTANTE. LA CANTANTE. ACCENDERE. IL GARAGE. CAMBIARE. LA STRADA. ACCELERARE. IL MESSAGGIO. LEGGERE. IL VOCALE. ASCOLTARE. LA TELEFONATA. RISPONDERE. LA MONETA. RACCOGLIERE. IL DIVERBIO. CURIOSARE. IL CANE. FRENARE. LA CANZONE. CAMBIARE. LA RADIO. SPEGNERE. IL PASSEGGERO. CHIACCHIERARE. IL PEDONE. INCHIODARE. IL NAVIGATORE. DIGITARE. LA CODA. PENSARE. IL SEMAFORO. SOSPIRARE. IL LAVORO. RIFLETTERE. LO SPECCHIO. SBIRCIARE. L'AMICO. SALUTARE. I CARTELLI. OSSERVARE.

QUANDO GUIDI, POCHE STORIE.

LA MOTO. IL CASCO. LA CHIAVE. ACCENDERE. L'AURICOLARE. SINCRONIZZARE. LA TELEFONATA. PARLARE. LA CURVA. PIEGARE. IL MOTORE. GODERE. IL CORDOLO. SLITTARE. L'ARIA. SENTIRE. LA VELOCITÀ. INEBRIARE. IL BAMBINO. DEVIARE. IL SEMAFORO. FRENARE. LA VISIERA. SISTEMARE. L'APPUNTAMENTO. PARTIRE. IL TRAFFICO. SLALOMEGGIARE. IL MOTOCICLISTA. SALUTARE. IL VENTO. OSCILLARE. LA PIOGGIA. ONDEGGIARE. L'IMPERMEABILE. INDOSSARE. L'ASFALTO. DERAPARE. ASSAPORARE. IL SOLE. ALLIETARE. IL SUONO. ELETTRIZZARE. IL SORPASSO. DERAPARE. IL CASCO. LA CHIAVE. ACCENDERE. L'AURICOLARE. SINCRONIZZARE. LA TELEFONATA. PARLARE. LA CURVA. PIEGARE. IL MOTORE. GODERE. IL CORDOLO. SLITTARE. L'ARIA. SENTIRE. LA VELOCITÀ. INEBRIARE. IL BAMBINO. DEVIARE. IL SEMAFORO. FRENARE. LA VISIERA. SISTEMARE. L'APPUNTAMENTO. PARTIRE. IL TRAFFICO. SLALOMEGGIARE. IL MOTOCICLISTA. SALUTARE. IL VENTO. OSCILLARE. LA PIOGGIA. ONDEGGIARE. L'IMPERMEABILE. INDOSSARE. L'ASFALTO. DERAPARE.

QUANDO GUIDI, POCHE STORIE.



1 **SU** **2**

ha perso la vita su due ruote, nell'ultimo anno, lungo le strade della nostra provincia. In moto, raddoppia la concentrazione.

68 %

degli incidenti si è verificato durante la settimana lavorativa. Ricorda che il rischio non va mai in vacanza.



9

volte su 10, è il conducente a non uscirne vivo. Fa' che la concentrazione alla guida non sia un optional.

1 2 3 4 5 6 7 8 9 10 11 12 13 14 15 16 17 18 19 20
21 22 23 24 25 26 27 28 29 30
31 32 33 34 35 36 37 38 39
40 41 42 43 44 45 46 47
48 49 50 51 52 53

le storie interrotte alla guida non si contano. Per diminuirle, possiamo contare su di te?

ANNO 2023

NUOVA CAMPAGNA DI SENSIBILIZZAZIONE SUI TEMI DELLA SICUREZZA STRADALE

L'iniziativa di quest'anno, programmata per i mesi di novembre e dicembre, è stata concepita come rielaborazione delle tematiche sulla distrazione alla guida, già proposte nel 2022. La novità della campagna attuale consiste nella riformulazione dei contenuti in formato digitale, da divulgare attraverso i canali *social*.

